

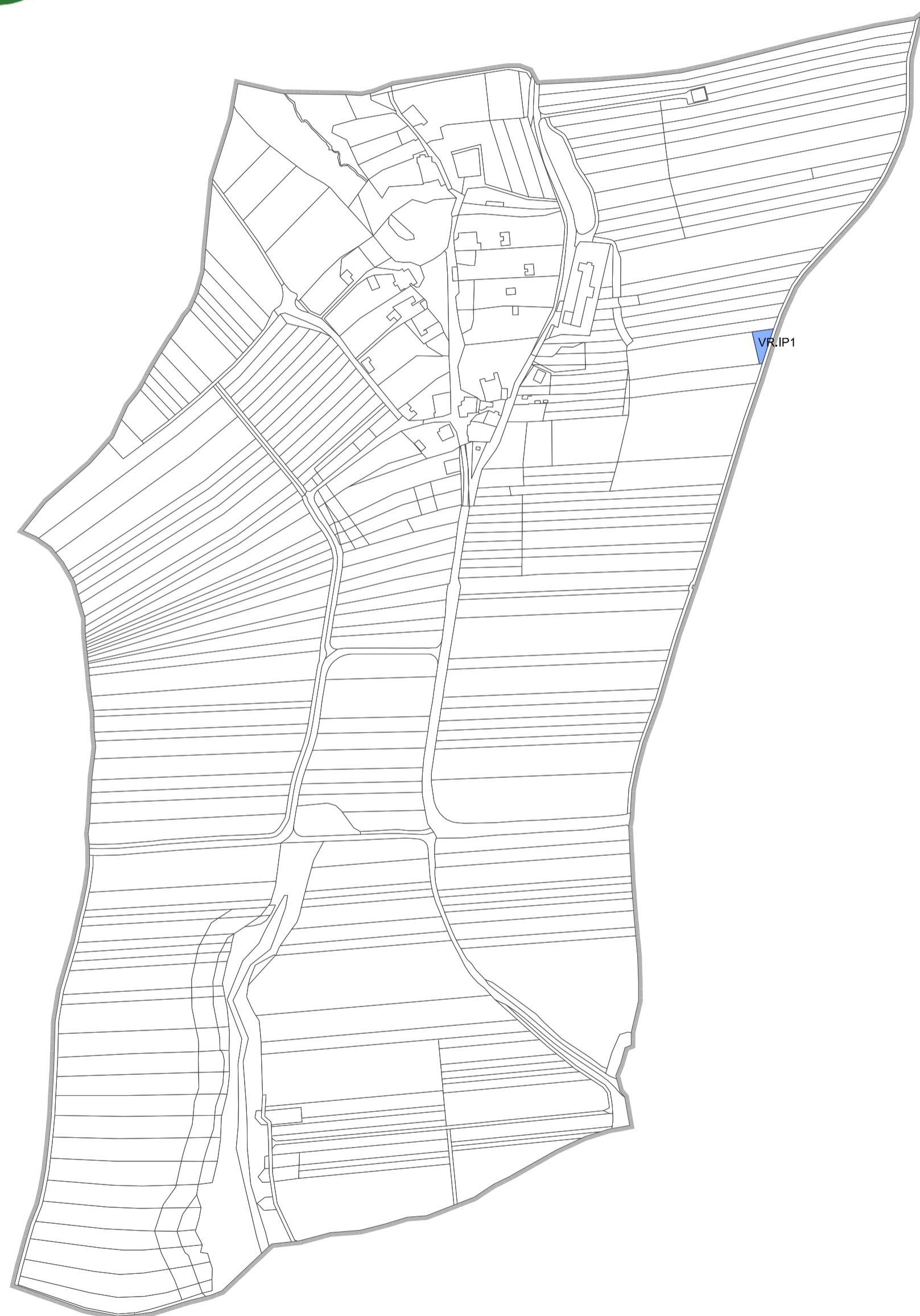


ÚZEMNÍ PLÁN HOSTĚJOV




ÚPLNÉ ZNĚNÍ PO VYDÁNÍ ZMĚNY Č.1

**VÝKRES VEŘEJNĚ PROSPĚŠNÝCH
STAVEB, OPATŘENÍ A ASANACÍ**

1 : 5000



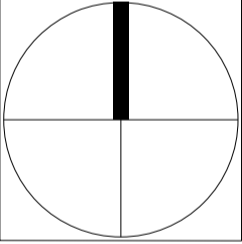
LEGENDA

-  ŘEŠENÉ ÚZEMÍ
-  VR.IP1 VEŘEJNĚ PROSPĚŠNÁ OPATŘENÍ PRO ZVYŠOVÁNÍ RETENČNÍCH SCHOPNOSTÍ ÚZEMÍ S MOŽNOSTÍ VYVLASTNĚNÍ
-  PARCELNÍ KRESBA

TABULKA NAVRŽENÝCH VPS, VPO A VEŘEJNÝCH PROSTRANSTVÍ:

OZNAČENÍ VPS, VPO	ČÍSLO PLOCHY S ROZDÍLNÝM ZPŮSOBEM VYUŽITÍ	VYVLASTNĚNÍ	PŘEDKUPNÍ PRÁVO	ÚČEL
VR.IP1	K.21	+	-	interakční prvek

Příloha č. 2 - I.3

ZÁZNAM O ÚČINNOSTI	
	SPRÁVNÍ ORGÁN, KTERÝ ZMĚNU ÚZEMNÍHO PLÁNU VYDAL: Zastupitelstvo obce Hostějov
	POŘADOVÉ ČÍSLO POSLEDNÍ ZMĚNY: 1
	DATUM NABYTÍ ÚČINNOSTI POSLEDNÍ ZMĚNY ÚZEMNÍHO PLÁNU: 23. 11. 2024
ZODPOVĚDNÁ OSOBA ZHOTOVITELĚ: Ing.arch.Radoslav Špok	POŘIZOVATEL: Městský úřad Uherské Hradiště
	JMÉNO A PŘÍJMENÍ: Ing. Martin Ševčík
	FUNKCE: referent oddělení územního plánování, stavebního úřadu a památkové péče
(odisk autorizačního razítka)	PODPIS: (oprávněná úřední osoba pořizovatele)
	(odisk úředního razítka)

Ing. arch. Radoslav Špok urbanismus, architektura, projekty staveb Průmyslová 913, Uherské Hradiště, 68801, IČO 10093010, +420 608 888 574			
projektant:	Ing.arch.Radoslav Špok	číslo zakázky:	23-04
vypracoval:	Mgr. Martin Turčinek	formát:	600 x 400
pořizovatel:	Městský úřad Uherské Hradiště	datum:	11/2024
objednatel:	Obec Hostějov	měřítko:	1:5000
akce:	ÚZEMNÍ PLÁN HOSTĚJOV	ÚPLNÉ ZNĚNÍ PO VYDÁNÍ ZMĚNY Č.1	
obsah:	VÝKRES VEŘEJNĚ PROSPĚŠNÝCH STAVEB, OPATŘENÍ A ASANACÍ	číslo výkresu:	I.3