



ÚZEMNÍ PLÁN HOSTĚJOV

ÚPLNÉ ZNĚNÍ PO VYDÁNÍ ZMĚNY Č.1

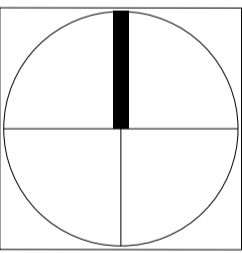
HLAVNÍ VÝKRES

1 : 5000

TABULKA NÁVRHOVÝCH PLOCH:

ČÍSLO NÁVRHOVÉ PLOCHY S ROZDÍLNÝM ZPŮSOBEM VYUŽITÍ	POPIS NÁVRHOVÉ PLOCHY	VÝMĚRA (m ²)	FUNKČNÍ VYUŽITÍ
Z.3	smíšené obytné venkovské	9528	SV
Z.5	doprava silniční	1872	DS
Z.6	doprava silniční	2357	DS
Z.14	smíšené obytné venkovské	4683	SV
Z.15	smíšené obytné venkovské	1813	SV
Z.16	smíšené obytné venkovské	911	SV
P.17	smíšené obytné venkovské	694	SV
Z.18	vodní a vodních toků	2237	WT
Z.19	vodní a vodních toků	3194	WT
K.20	zeleň krajinná	1522	ZK
K.21	zeleň krajinná	540	ZK
K.22	zeleň krajinná	602	ZK
K.23	zeleň krajinná	2661	ZK
K.24	zeleň krajinná	3183	ZK
K.25	zeleň krajinná	1848	ZK
Z.26	doprava silniční	4392	DS
Z.27	doprava silniční	1106	DS
CELKEM		43144	

Příloha č. 2 - I.2

ZÁZNAM O ÚČINNOSTI	
	
SPRÁVNÍ ORGÁN, KTERÝ ZMĚNU ÚZEMNÍHO PLÁNU VYDAL: Zastupitelstvo obce Hostějov	
POŘADOVÉ ČÍSLO POSLEDNÍ ZMĚNY: 1	
DATUM NABYTÍ ÚČINNOSTI POSLEDNÍ ZMĚNY ÚZEMNÍHO PLÁNU: 23. 11. 2024	
ZODPOVĚDNÁ OSOBA ZHOTOVITELE: Ing.arch.Radoslav Špok	POŘIZOVATEL: Městský úřad Uherské Hradiště JMÉNO A PŘÍJMENÍ: Ing. Martin Ševčík FUNKCE: referent oddělení územního plánování, stavebního úřadu a památkové péče PODPIS: (oprávněná úřední osoba pořizovatele)
(odisk autořičažního razítkaz)	(odisk úředního razítkaz)

Ing. arch. Radoslav Špok urbanismus, architektura, projekty staveb Průmyslová 913, Uherské Hradiště, 68801, IČO 10093010, +420 608 888 574	
projektant:	Ing.arch.Radoslav Špok
vypracoval:	Mgr. Martin Turčinek
pořizovatel:	Městský úřad Uherské Hradiště
objednatel:	Obec Hostějov
akce:	ÚZEMNÍ PLÁN HOSTĚJOV
obsah:	HLAVNÍ VÝKRES
číslo zakázky:	23-04
formát:	600 x 400
datum:	11/2024
měřítko:	1:5000
číslo výkresu:	I.2

LEGENDA

PLOCHY OBČANSKÉHO VYBAVENÍ

STABILIZOVANÉ NÁVRH
OU OBČANSKÉ VYBAVENÍ VŠEOBECNÉ

PLOCHY VEŘEJNÝCH PROSTRANSTVÍ

STABILIZOVANÉ NÁVRH
PU VEŘEJNÁ PROSTRANSTVÍ VŠEOBECNÁ

PLOCHY ZELENĚ

STABILIZOVANÉ NÁVRH
ZS ZELEŇ SÍDELNÍ OSTATNÍ

ZK ZELEŇ KRAJINNÁ

PLOCHY SMÍŠENÉ OBYTNÉ

STABILIZOVANÉ NÁVRH
SV SMÍŠENÉ OBYTNÉ VENKOVSKÉ

PLOCHY DOPRAVNÍ INFRASTRUKTURY

STABILIZOVANÉ NÁVRH
DS DOPRAVA SILNIČNÍ

PLOCHY TECHNICKÉ INFRASTRUKTURY

STABILIZOVANÉ NÁVRH
TU TECHNICKÁ INFRASTRUKTURA VŠEOBECNÁ

PLOCHY VÝROBY A SKLADOVÁNÍ

STABILIZOVANÉ NÁVRH
VU VÝROBA VŠEOBECNÁ

PLOCHY VODNÍ A VODOHOSPODÁŘSKÉ

STABILIZOVANÉ NÁVRH
WT VODNÍ A VODNÍCH TOKŮ





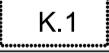

PLOCHY ZEMĚDĚLSKÉ

STABILIZOVANÉ NÁVRH
AU ZEMĚDĚLSKÉ VŠEOBECNÉ

PLOCHY LESNÍ

STABILIZOVANÉ NÁVRH
LU LESNÍ VŠEOBECNÉ

OSTATNÍ PRVKY

-  ŘEŠENÉ ÚZEMÍ
-  ZASTAVĚNÉ ÚZEMÍ (K 1. 11. 2023)
-  Z.1 ZASTAVITELNÁ PLOCHA
-  P.1 PLOCHA PŘESTAVBY
-  K.1 PLOCHA ZMĚNY V KRAJINĚ
-  PARCELNÍ KRESBA

