
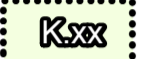







ÚZEMNÍ PLÁN SVÁROV



HLAVNÍ VÝKRES




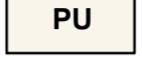




Legenda

-  řešené území
-  plochy změn v krajině
-  zastavitelné plochy
-  identifikátor plochy změny
-  číslo stabilizované plochy s rozdílným způsobem využití
-  zastavěné území k 1.9.2024
-  parcelní kresba

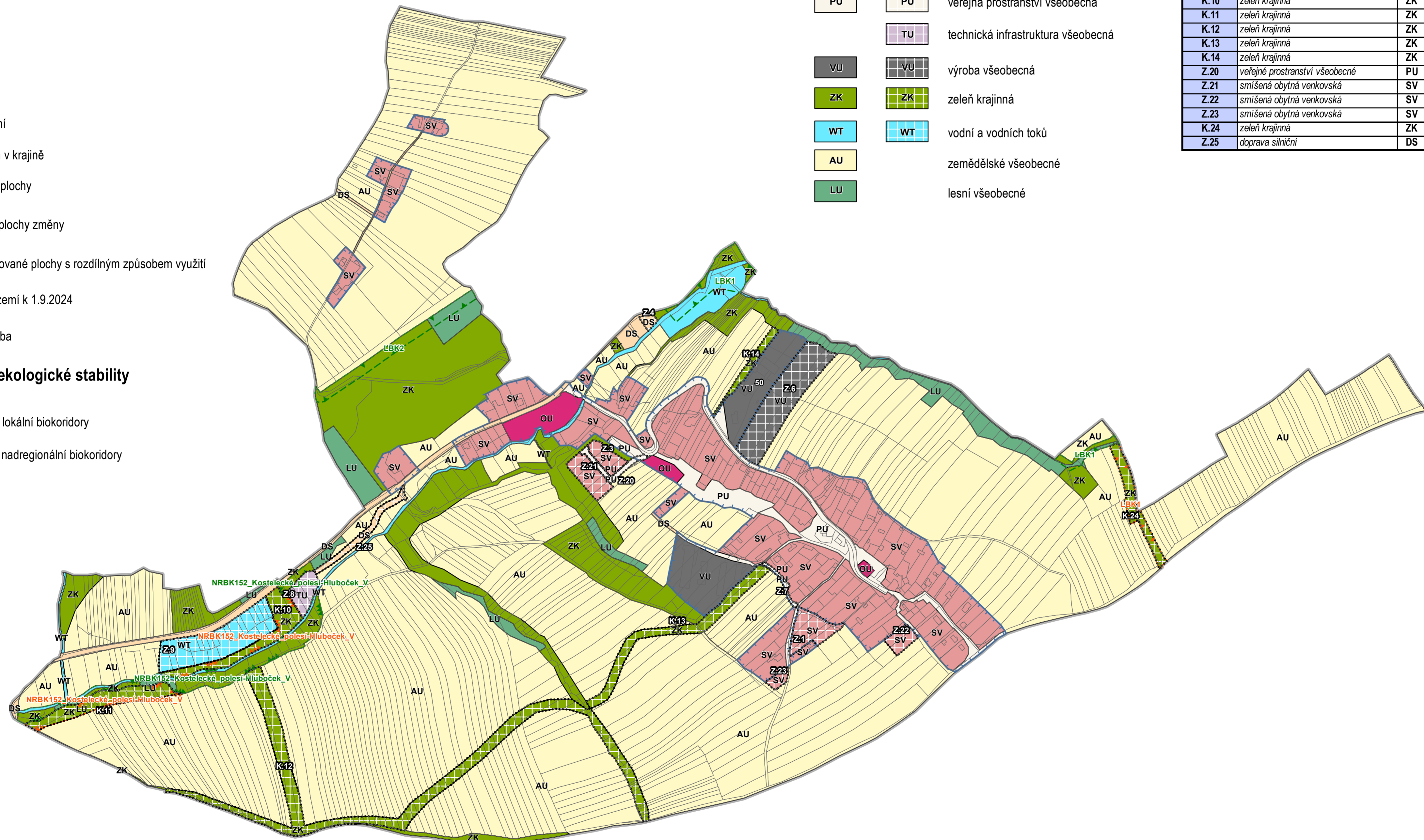
Územní systém ekologické stability

- | stav | návrh | |
|--|---|---------------------------|
|  |  | lokální biokoridory |
|  |  | nadregionální biokoridory |

Plochy s rozdílným způsobem využití

- | stabilizované plochy | plochy změn | |
|---|---|------------------------------------|
|  |  | smíšená obytná venkovská |
|  | | občanské vybavení všeobecné |
|  |  | doprava silniční |
|  |  | veřejná prostranství všeobecná |
| |  | technická infrastruktura všeobecná |
|  |  | výroba všeobecná |
|  |  | zeleň krajinná |
|  |  | vodní a vodních toků |
|  | | zemědělské všeobecné |
|  | | lesní všeobecné |

Identifikátor plochy změny	popis NÁVRHOVÉ PLOCHY	kód	výměra plochy celkem [ha]
Z.1	smíšená obytná venkovská	SV	0,51
Z.3	smíšená obytná venkovská	SV	0,28
Z.4	doprava silniční	DS	0,07
Z.6	výroba všeobecná	VU	1,6
Z.7	veřejná prostranství všeobecná	PU	0,08
Z.8	technická infrastruktura všeobecná	TU	0,34
Z.9	vodní a vodních toků	WT	1,52
K.10	zeleň krajinná	ZK	0,81
K.11	zeleň krajinná	ZK	0,79
K.12	zeleň krajinná	ZK	3,05
K.13	zeleň krajinná	ZK	0,93
K.14	zeleň krajinná	ZK	0,23
Z.20	veřejné prostranství všeobecné	PU	0,18
Z.21	smíšená obytná venkovská	SV	0,42
Z.22	smíšená obytná venkovská	SV	0,22
Z.23	smíšená obytná venkovská	SV	0,11
K.24	zeleň krajinná	ZK	0,49
Z.25	doprava silniční	DS	0,29



HLAVNÍ PROJEKTANT:	STEMIO, a. s. sídlo: LAZARSKÁ 1718/3, 110 00 PRAHA 1 provozovna: J. STÁŠI 166, 763 02 ZLÍN - MALENOVICE tel./fax: +420 577 158 529 mobil: +420 731 653 634 email: zin@stemio.cz	ČÍSLO PARÉ:	AUTORIZACE:
OBEC:	Obec SVÁROV	DATUM:	srpen 2025
PORIZOVATEL:	MĚSTSKÝ ÚŘAD UHERSKÉ HRADIŠTĚ Oddělení stavebního úřadu a životního prostředí	ČÍSLO ZAKÁZKY:	24_899
		HLAVNÍ ARCHITEKT:	Ing. arch. Vladimír Pokluda
		STUPĚŇ:	UPLNĚNĚNÍ
NÁZEV AKCE:	ÚPLNĚNĚNÍ ÚZEMNÍHO PLÁNU SVÁROV PO VYDÁNÍ ZMĚNY Č. 2	MEŘÍTKO:	1:5 000
OBSAH:	HLAVNÍ VÝKRES	ČÍSLO VÝKRESU:	LB2

ZÁZNAM O ÚČINNOSTI	
Správní orgán, který poslední změnu územního plánu vydal:	Zastupitelstvo obce Svárov
Pořadové číslo poslední změny:	2
Datum nabytí účinnosti poslední změny:	08.11.2025
Jméno, příjmení, funkce a podpis oprávněné úřední osoby pořizovatele, otisk úředního razítka:	Ing. Ivana Kunčíková referent Oddělení stavebního úřadu a životního prostředí MěÚ Uherské Hradiště