

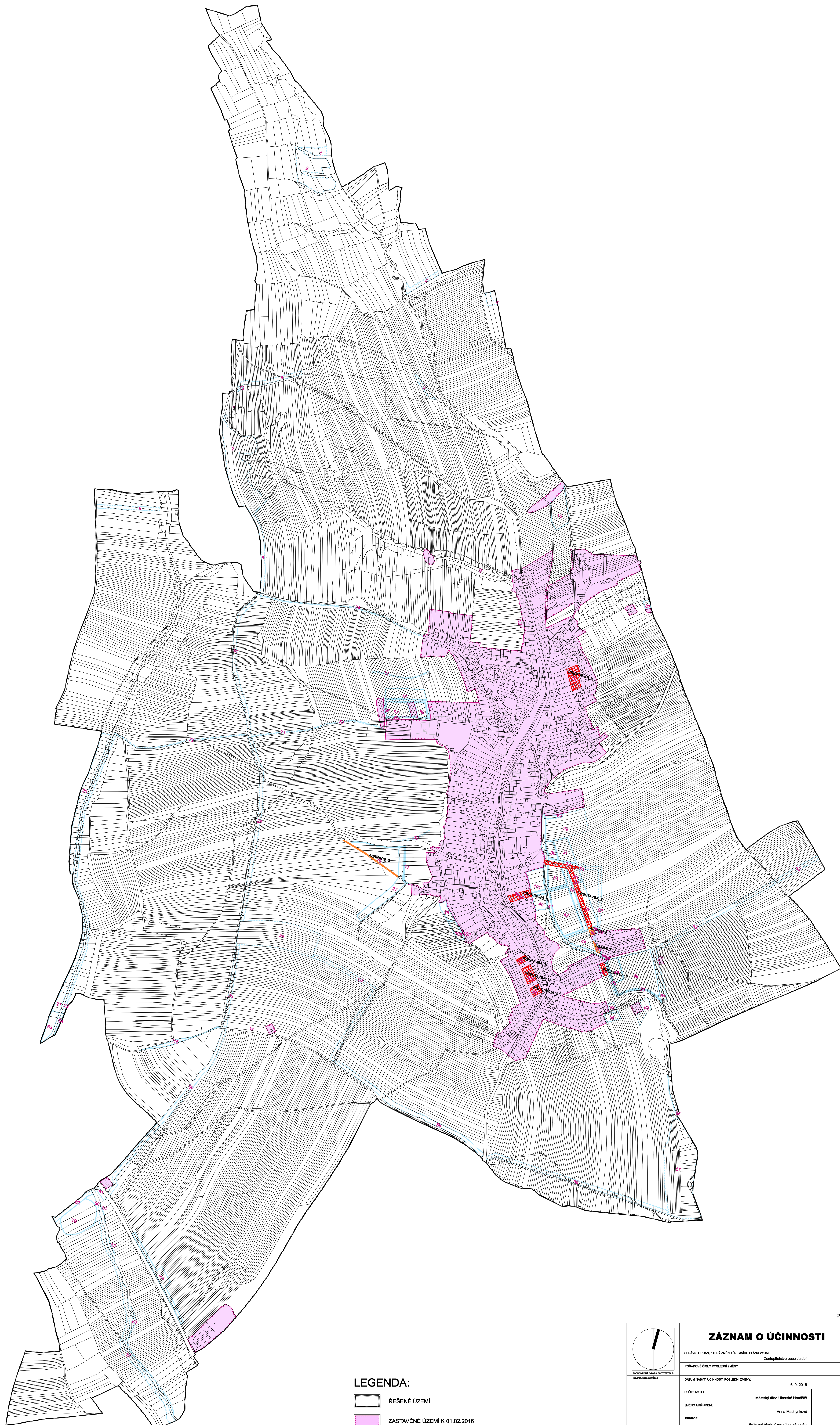
ÚZEMNÍ PLÁN JALUBÍ



PRÁVNÍ STAV PO VYDÁNÍ ZMĚNY Č.1

VÝKRES ZÁKLADNÍHO ČLENĚNÍ ÚZEMÍ


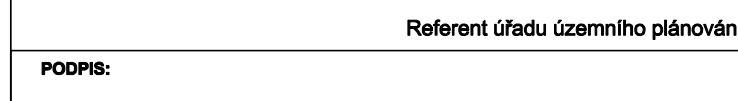
1:5 000



LEGENDA:

-  ŘEŠENÉ ÚZEMÍ
-  ZASTAVĚNÉ ÚZEMÍ K 01.02.2016
-  NÁVRHOVÉ PLOCHY - ZASTAVITELNÉ PLOCHY
-  NÁVRHOVÉ PLOCHY - OSTATNÍ
-  PLOCHY PŘESTAVBY
-  PLOCHY ASANACE
-  ČÍSLO PLOCHY S ROZDÍLNÝM ZPŮSOBEM VYUŽITÍ - NÁVRH

Příloha č.2

ZÁZNAM O ÚČINNOSTI	
	SPRÁVNÍ ORGÁN KTERÝ ZMĚNU ÚZEMNÍHO PLÁNU VYDAL: Zastupitelstvo obce Jalubí
POŘADOVÉ ČÍSLO POSLEDNÍ ZMĚNY:	1
DATA NÁSTAVBY ÚČINNOSTI POSLEDNÍ ZMĚNY:	6. 9. 2016
POŘIZOVATEL:	Městský úřad Uherské Hradiště
JMÉNO A PŘÍJMĚNÍ:	Anna Machynková
FUNKCE:	Referent úřadu územního plánování
PODPIS:	
<small>úřad územního plánování</small>	<small>úřad územního plánování</small>
VISUALCAD urbanismus, architektura, projekty staveb, interiéry Proskolná 91, Uherské Hradiště, 68801, +420 573 501 574, info@visualcad.cz, visualcad.cz	
projektant: Ing. arch. Radoslav Špoc	číslo zakázky: VIS-2013-01
vypovídal: Mgr. Martin Turčinek	formát: 900 x 1330
softwarově: Městský úřad Uherské Hradiště	mřížka: 1:5 000
objednatel: Obec Jalubí	datum: 09/2016
akce: ÚZEMNÍ PLÁN JALUBÍ PRÁVNÍ STAV PO VYDÁNÍ ZMĚNY Č.1	číslo výkresu: I.1
obsah: VÝKRES ZÁKLADNÍHO ČLENĚNÍ ÚZEMÍ	