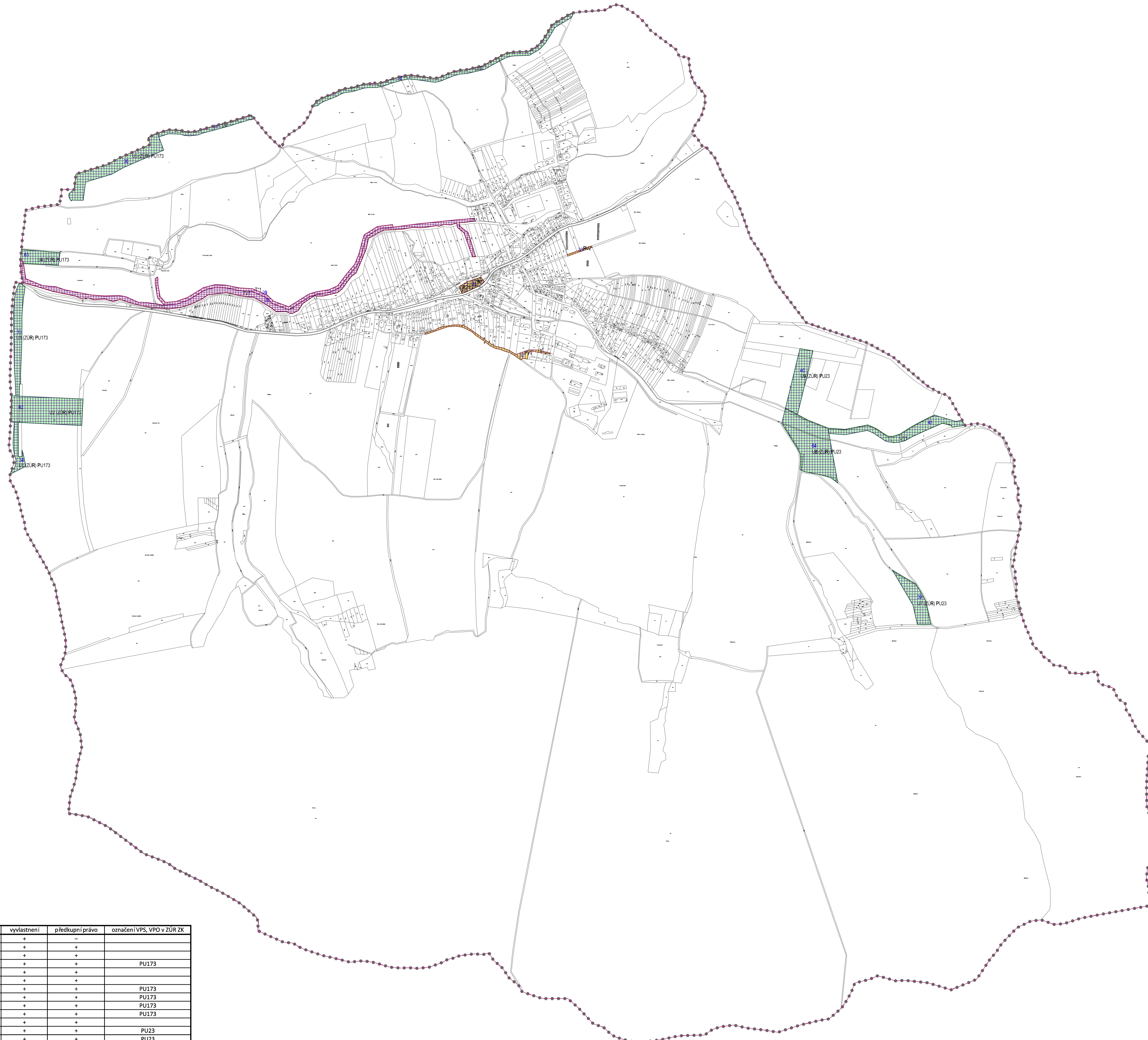









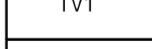


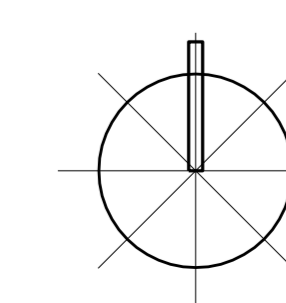
# ÚZEMNÍ PLÁN NEDACHLEBICE



-  HRANICE ŘEŠENÉHO ÚZEMÍ
-  HRANICE KATASTRÁLNÍ
-  PLOCHY PRO VEŘEJNÉ PROSPŠNÉ STAVBY
-  PLOCHY PRO VEŘEJNÉ PROSPŠNÉ OPATŘENÍ
-  PLOCHY ASANACE
-  PLOCHY VEŘEJNÝCH PROSTRANSTVÍ
-  PLOCHY A KORDORY S MOŽNOSTÍ VYVLÁŠTNĚNÍ
-  PLOCHY A KORDORY S MOŽNOSTÍ UPLATNĚNÍ PŘEDKUPNÍHO PRÁVA
-  TV1
-  30

SPRÁVNÍ ORGÁN, KTERÝ ÚP VYDAL:	ZASTUPITELSTVO OBCE NEDACHLEBICE	RASTKHO:
ČÍSLO JEDNÁČKY:		
DATUM VYDÁNÍ:		
DATUM NABÍTLI ÚČINNOSTI:		
POŘIZOVATEL:	MĚSTSKÝ ÚŘAD MĚŘENÉ PRAHOVÉ	RASTKHO:
JMÉNO A PŘÍJMĚNÍ:	OBOR ARCHITECTURNÍ PLÁNOVÁNÍ A ROZVOJE	
FUNKCE:		
PODPIS:		

mapa podléhá: © ÚAH ZK - Poskypní informacího číselníku odstavci 1. sekční 1. řádku: ZAMAZED © Servis úřad územního plánování			
Ing. arch. Vladimír Dujka, Kamenná 3858, Zlín 760 01	šk.č.:	12/000	
Podobavce, Městský úřad Ústřední úřad územního plánování a rozvoje	Arch.č.:	45/000	
Obec: Nedachlebice	Chyba: Územní plánování	Formát:	8 A4
		Škála:	1:5000
		Datum:	01/2006
		Stavba:	1/2006
Obec: Město Nedachlebice	Územní plán	Číslo:	A.2.6



VPS_označení	plocha_ID	vyvlastnění	předkupní právo	označení VPS, VPO v ZÚR ZK
A1	31	+	-	
T*1	29	+	+	
TV1	30	+	+	
U1 (ZÚR) PU173	34	+	+	PU173
U10	38	+	+	
U11	41	+	+	
U2 (ZÚR) PU173	62	+	+	PU173
U3 (ZÚR) PU173	25	+	+	PU173
U4 (ZÚR) PU173	63	+	+	PU173
U5 (ZÚR) PU173	36	+	+	PU173
U6	37	+	+	
U7 (ZÚR) PU23	39	+	+	PU23
U8 (ZÚR) PU23	64	+	+	PU23
U9 (ZÚR) PU23	40	+	+	PU23
veřejná prostranství				
P21	31	-	+	
PV1	32	-	+	
PV2	33	-	+	