









# ÚZEMNÍ PLÁN SVÁROV

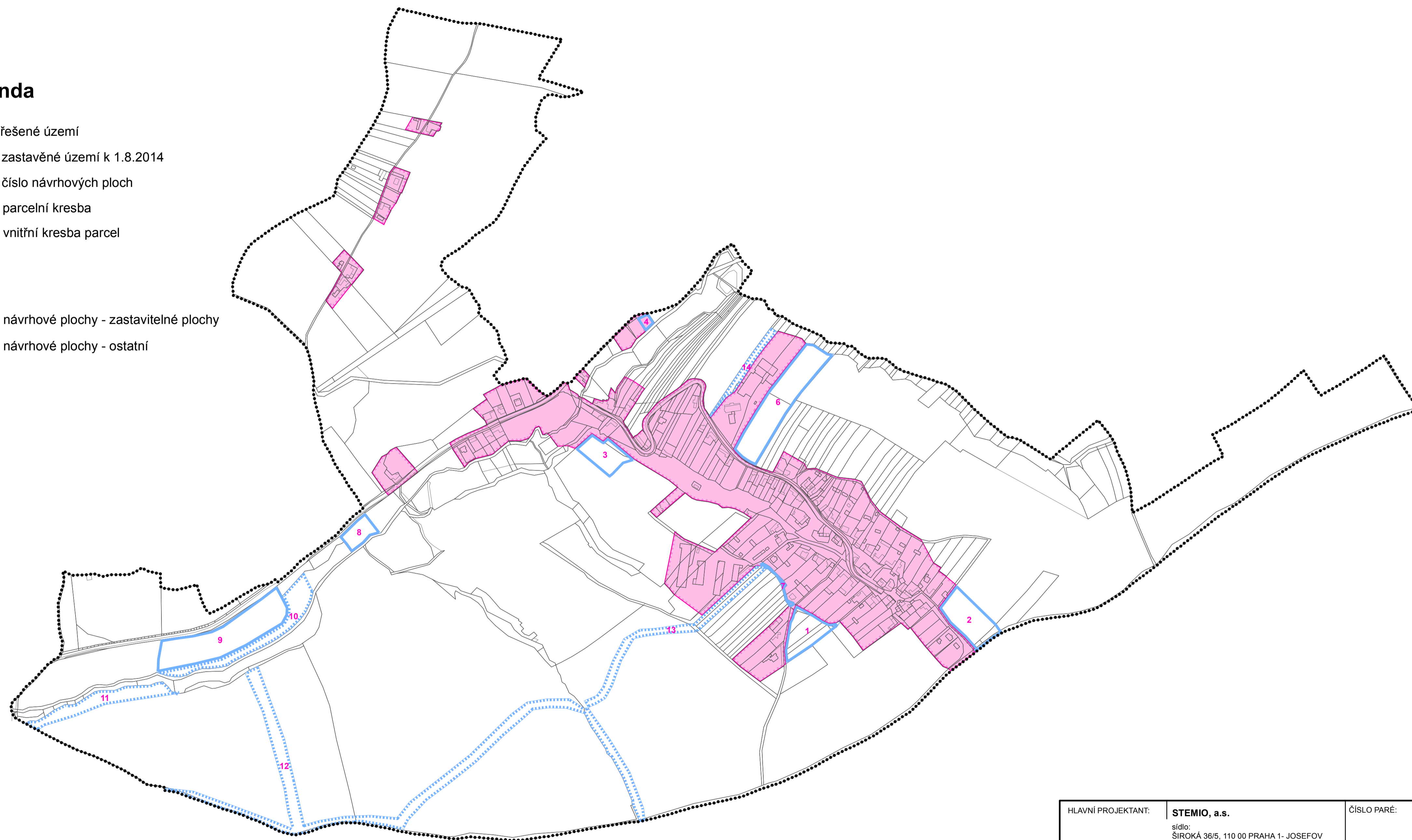
## VÝKRES ZÁKLADNÍHO ČLENĚNÍ ÚZEMÍ



### Legenda

-  řešené území
-  zastavěné území k 1.8.2014
-  číslo návrhových ploch
-  parcelní kresba
-  vnitřní kresba parcel

-  návrhové plochy - zastavitelné plochy
-  návrhové plochy - ostatní



ZÁZNAM O ÚČINNOSTI	
Správní orgán, který územní plán vydal:	Zastupitelstvo obce Svárov
Datum nabytí účinnosti:	
Jméno, příjmení, funkce a podpis oprávněné úřední osoby pořizovatele, otisk úředního razítka:	

HLAVNÍ PROJEKTANT:	<b>STEMIO, a.s.</b> sídlo: ŠIROKÁ 36/5, 110 00 PRAHA 1 - JOSEFOV provozovna: J. STAŠÍ 165, 763 02 ZLÍN- MALENOVICE tel./fax: +420 577 158 529 mobil: +420 731 653 834 email: zlin@stemio.cz	ČÍSLO PARÉ:	AUTORIZACE:
<b>Stemio</b>			
OBJEDNATEL:	<b>Obec SVÁROV</b>	DATUM:	leden 2016
POŘIZOVATEL:	<b>MĚSTSKÝ ÚŘAD UHERSKÉ HRADIŠTĚ</b> Odbor architektury, plánování a rozvoje	ZAKÁZKA ČÍSLO:	13_250
NÁZEV AKCE:	<b>ÚZEMNÍ PLÁN SVÁROV</b>	ARCHITEKT:	Ing. arch. Vladimír Pokluda
		STUPEŇ:	ČISTOPIS
OBSAH:	<b>VÝKRES ZÁKLADNÍHO ČLENĚNÍ ÚZEMÍ</b>	MĚŘÍTKO:	1:5 000
		ČÍSLO VÝKRESU:	I.B1