









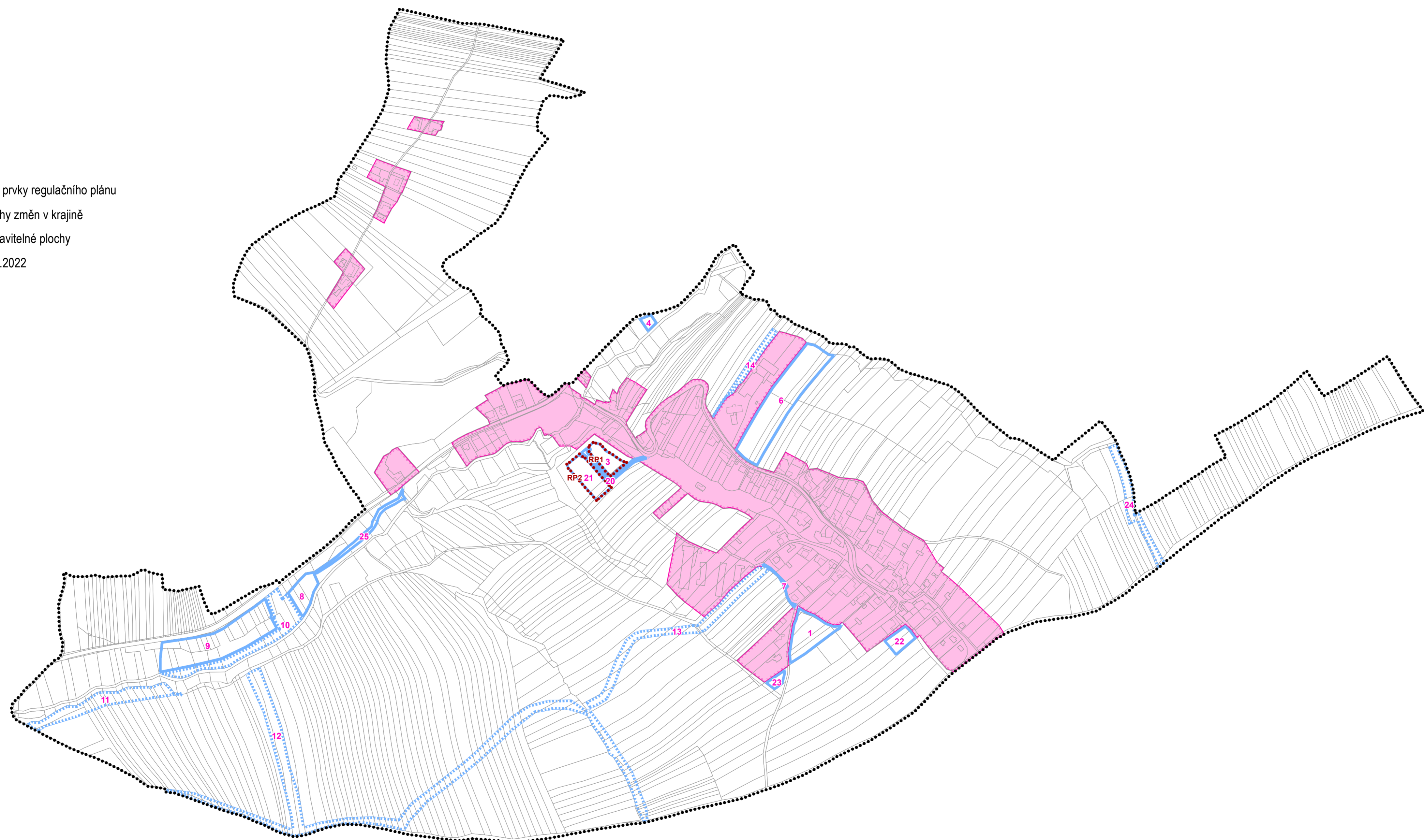
Změna č. 1 Územního plánu Svárov



VÝKRES ZÁKLADNÍHO ČLENĚNÍ ÚZEMÍ -
předpokládaná podoba po změně č. 1

Legenda

-  řešené území
-  číslo návrhových ploch
-  parcelní kresba
-  vnitřní kresba parcel
-  část územního plánu s prvky regulačního plánu
-  návrhové plochy - plochy změn v krajině
-  návrhové plochy - zastavitelné plochy
-  zastavěné území k 1.3.2022



PŘÍLOHA Č. 4

HLAVNÍ PROJEKTANT:	ALFING Zlin, spol. s. r. o. <small> sídlo: J. STARA 165, 763 02 ZLÍN - MALENOVICE tel./fax: +420 577 102 387 mobil: +420 603 707 553 email: arch.pokuda@gmail.com</small>	ČÍSLO PARÉ:	AUTORIZACE:
OBEC:	Obec SVÁROV	DATUM:	leden 2023
POŘIZOVATEL:	MĚSTSKÝ ÚŘAD UHERSKÉ HRADIŠTĚ <small>Obor stavebního úřadu a životního prostředí</small>	ČÍSLO ZAKÁZKY:	21_700
		HLAVNÍ ARCHITEKT:	Ing. arch. Vladimír Pokuda
		STUPEŇ:	čistopis
NÁZEV AKCE:	ZMĚNA Č. 1 ÚZEMNÍHO PLÁNU SVÁROV		
OBSAH:	VÝKRES ZÁKLADNÍHO ČLENĚNÍ ÚZEMÍ <small>(předpokládaná podoba po změně č. 1)</small>	MĚŘÍTKO:	1:5 000
		ČÍSLO VÝKRESU:	1B1