












# ÚZEMNÍ PLÁN TUČAPY








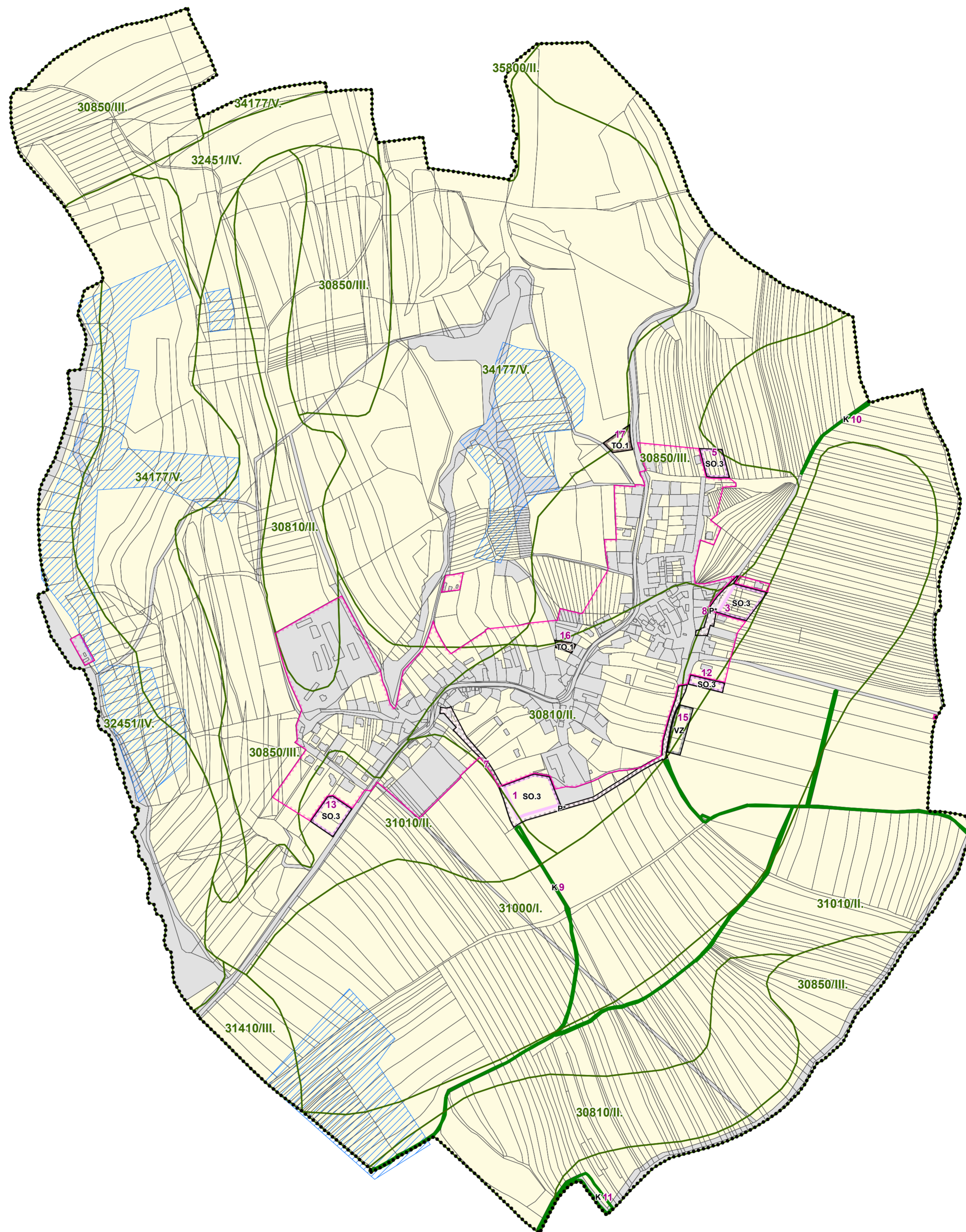
## VÝKRES PŘEDPOKLÁDANÝCH ZÁBORŮ PŮDNÍHO FONDU

### Legenda

-  řešené území
-  zastavěné území k 1.10.2020
-  zastavitelná plocha
-  číslo a kód navrhovaných ploch
-  hranice BPEJ s kódovým označením a třídou ochrany ZPF
-  pozemky ZPF
-  pozemky PUPFL
-  ostatní pozemky
-  investice v ZPF
-  parcelní kresba
-  vnitřní kresba parcel

### NAVRHOVANÉ PLOCHY (předpokládaný zábor)

-  P\* plochy veřejných prostranství
-  SO.3 plochy smíšené obytné vesnické
-  K plochy krajinné zeleně
-  TO.1 plochy pro nakládání s odpady
-  VZ plochy pro zemědělskou a lesnickou výrobu



HLAVNÍ PROJEKTANT:	<b>Alfinvest Zlín, spol. s. r. o.</b>	ČÍSLO PARÉ:	AUTORIZACE:
	sídlo: J. STAŠI 165, 763 02 ZLÍN- MALENOVICE tel./fax: + 420 577 102 387 mobil: +420 603 707 553 email: pokluda@alfinvest.cz		
OBEC:	<b>Obec TUČAPY</b>	DATUM:	leden 2022
POŘIZOVATEL:	<b>MĚSTSKÝ ÚŘAD UHERSKÉ HRADIŠTĚ</b> Odbor stavebního úřadu a životního prostředí	ČÍSLO ZAKÁZKY:	19_588
		HLAVNÍ ARCHITEKT:	Ing. arch. Vladimír Pokluda
		STUPEŇ:	ČISTOPIS
NÁZEV AKCE:	<b>ÚZEMNÍ PLÁN TUČAPY</b>		
OBSAH:	<b>VÝKRES PŘEDPOKLÁDANÝCH ZÁBORŮ PŮDNÍHO FONDU</b>	MĚŘITKO:	1:5 000
		ČÍSLO VÝKRESU:	II.B3

