







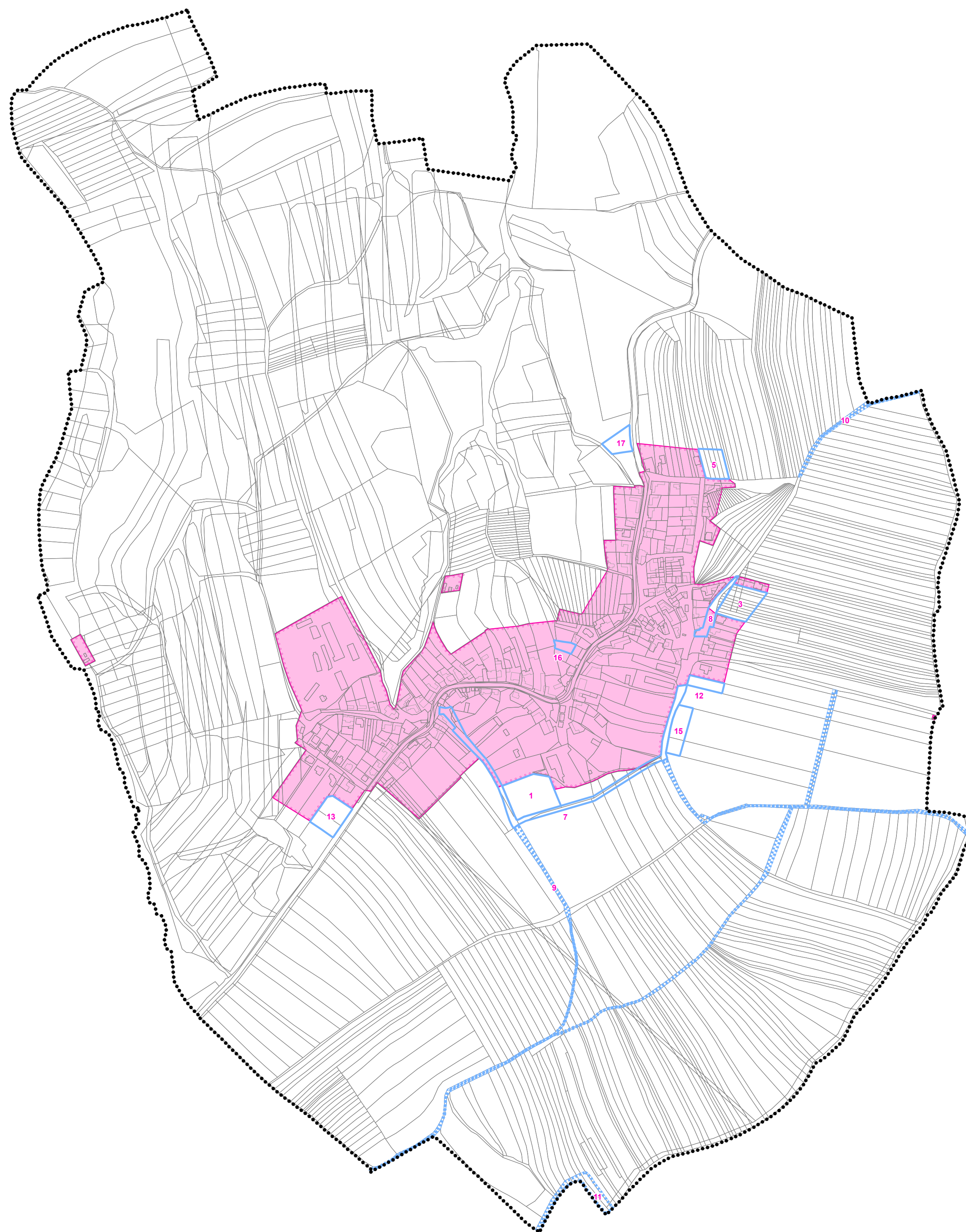
# ÚZEMNÍ PLÁN TUČAPY



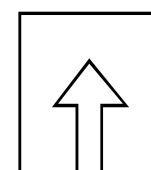
## VÝKRES ZÁKLADNÍHO ČLENĚNÍ ÚZEMÍ

### Legenda

-  řešené území
-  10 návrhové plochy - plochy změn v krajině
-  3 návrhové plochy - zastavitelné plochy
-  parcelní kresba
-  vnitřní kresba
-  zastavěné území k 1.10.2020



ZÁZNAM O ÚČINNOSTI	
Správní orgán, který územní plán vydal:	Zastupitelstvo obce Tučapy
Datum nabytí účinnosti:	12.04.2022
Jméno, příjmení, funkce a podpis oprávněné úřední osoby pořizovatele, otisk úředního razítka:	RNDr. Jiří Dujka referent Odboru stavebního řádu a životního prostředí MěÚ Uherské Hradiště



HLAVNÍ PROJEKTANT:	Alfinvest Zlín, spol. s. r. o.	ČÍSLO PARÉ:	AUTORIZACE:
	sídlo: J. STAŠI 165, 763 02 ZLÍN- MALENOVICE tel./fax: + 420 577 102 387 mobil: +420 603 707 553 email: pokluda@alfinvest.cz		
OBEC:	Obec TUČAPY	DATUM:	leden 2022
POŘIZOVATEL:	MĚSTSKÝ ÚŘAD UHERSKÉ HRADIŠTĚ Odbor stavebního úřadu a životního prostředí	ČÍSLO ZAKÁZKY:	19_588
		HLAVNÍ ARCHITEKT:	Ing. arch. Vladimír Pokluda
		STUPEŇ:	ČISTOPIS
NÁZEV AKCE:	ÚZEMNÍ PLÁN TUČAPY		
OBSAH:	VÝKRES ZÁKLADNÍHO ČLENĚNÍ ÚZEMÍ	MĚŘITKO:	1:5 000
		ČÍSLO VÝKRESU:	I.B1