








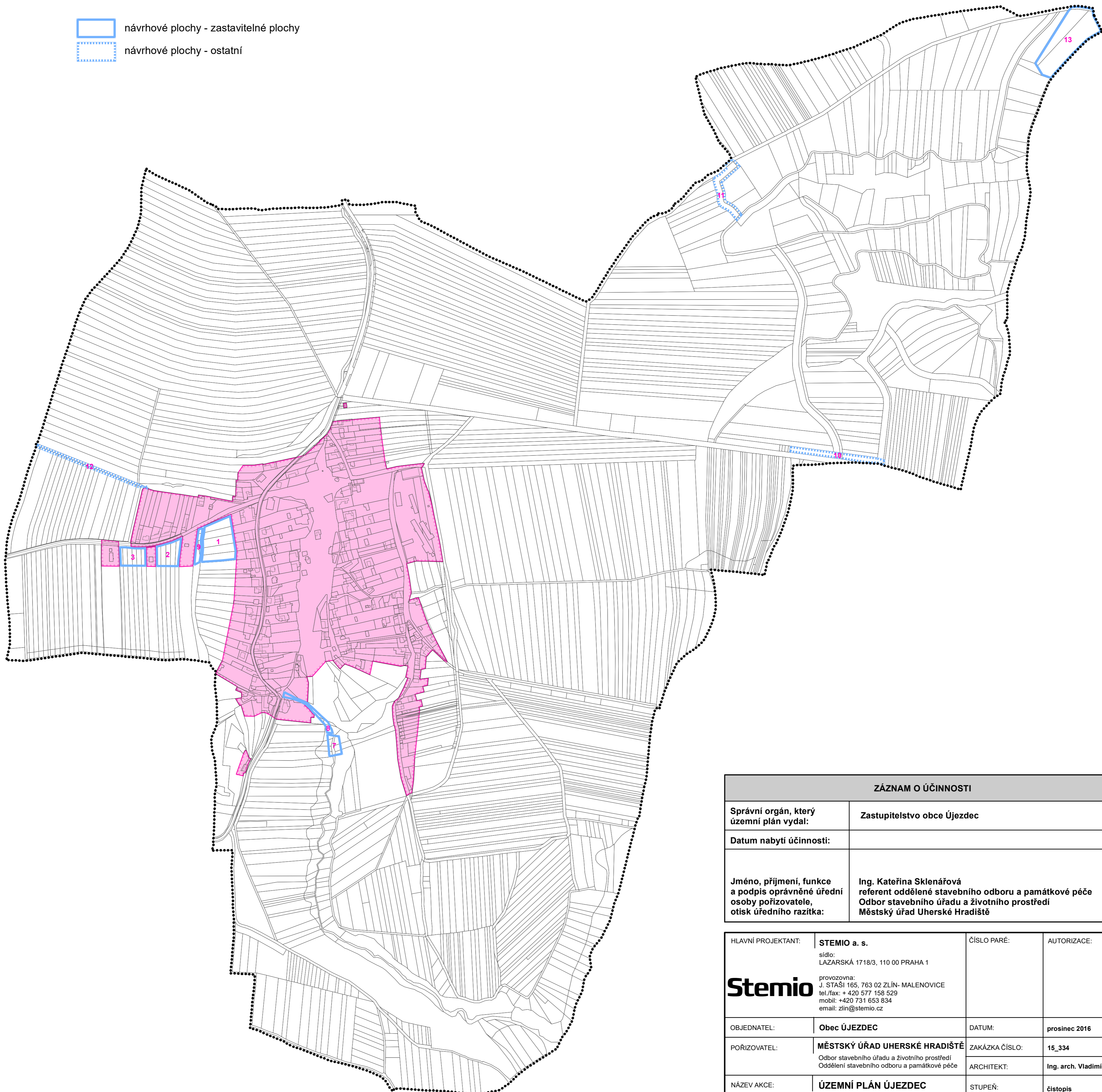
ÚZEMNÍ PLÁN ÚJEZDEC

VÝKRES ZÁKLADNÍHO ČLENĚNÍ ÚZEMÍ



Legenda

-  řešené území
-  zastavěné území k 31.8.2015
-  číslo návrhových ploch
-  parcelní kresba
-  vnitřní kresba parcel
-  návrhové plochy - zastavitelné plochy
-  návrhové plochy - ostatní



ZÁZNAM O ÚČINNOSTI	
Správní orgán, který územní plán vydal:	Zastupitelstvo obce Újezdec
Datum nabytí účinnosti:	
Jméno, příjmení, funkce a podpis oprávněné úřední osoby pořizovatele, otisk úředního razítka:	Ing. Kateřina Sklenářová referent oddělení stavebního odboru a památkové péče Oddělení stavebního odboru a památkové péče Městský úřad Uherské Hradiště

HLAVNÍ PROJEKTANT:	STEMIO a. s. sídlo: LAZARSKÁ 1718/3, 110 00 PRAHA 1 provozovna: J. STAŠI 165, 763 02 ZLÍN- MALENOVICE tel./fax: + 420 577 158 529 mobil: +420 731 653 834 email: zlin@stemio.cz	ČÍSLO PARÉ:	AUTORIZACE:
Stemio			
OBJEDNATEL:	Obec ÚJEZDEC	DATUM:	prosinec 2016
POŘIZOVATEL:	MĚSTSKÝ ÚŘAD UHERSKÉ HRADIŠTĚ Odbor stavebního úřadu a životního prostředí Oddělení stavebního odboru a památkové péče	ZAKÁZKA ČÍSLO:	15_334
NÁZEV AKCE:	ÚZEMNÍ PLÁN ÚJEZDEC	ARCHITEKT:	Ing. arch. Vladimír Pokluda
OBSAH:	VÝKRES ZÁKLADNÍHO ČLENĚNÍ ÚZEMÍ	STUPEŇ:	čistopis
		MĚŘÍTKO:	1:5 000
		ČÍSLO VÝKRESU:	I.B1