

LEGENDA

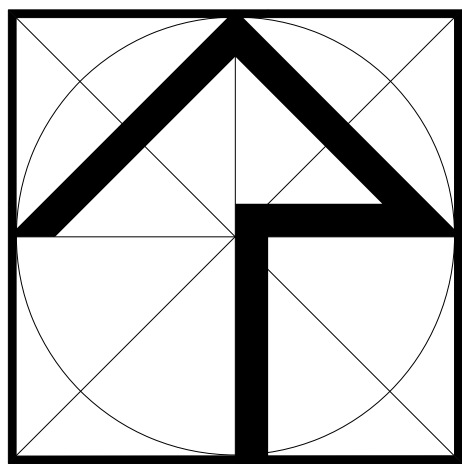
 HRANICE ČÁSTI ÚZEMNÍHO PLÁNU S PRVKY REGULAČNÍHO PLÁNU

REGULAČNÍ PRVKY

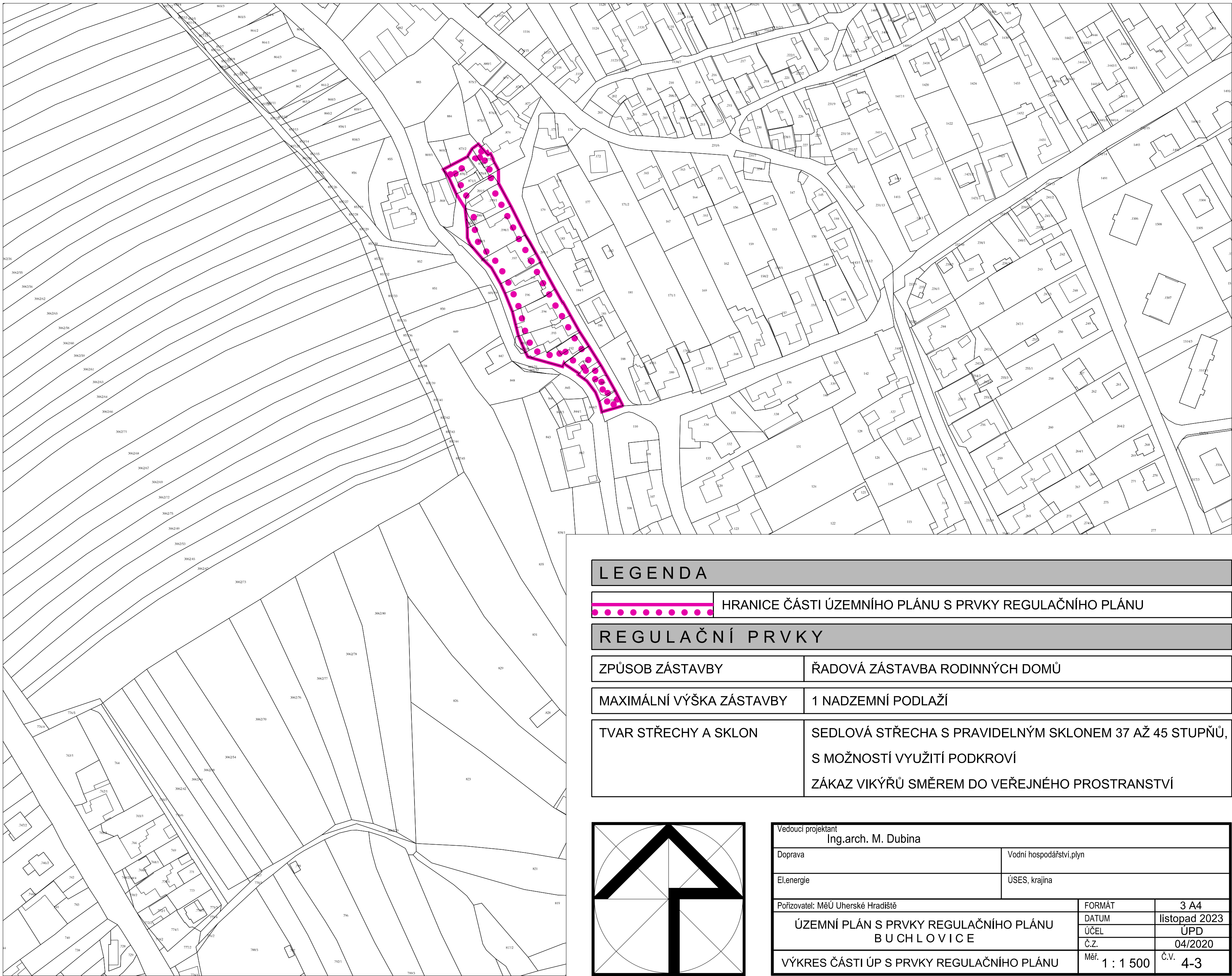
ZPŮSOB ZÁSTAVBY ŘADOVÁ ZÁSTAVBA V ZALOŽENÉ STAVEBNÍ ČÁRE

MAXIMÁLNÍ VÝŠKA ZÁSTAVBY VÝŠKA HLAVNÍ ŘÍMSY PŘILEHLÉ K VEŘEJNÉMU PROSTRANSTVÍ
NA OBJEKTU ZÁLOŽNY A VÝŠKA STŘECHY

TVAR STŘECHY A SKLON SKLONITÁ STŘECHA S PRAVIDELNÝM SKLONEM 37 AŽ 45 STUPŇŮ,
S MOŽNOSTÍ VYUŽITÍ PODKROVÍ



Vedoucí projektant Ing.arch. M. Dubina		
Doprava	Vodní hospodářství, plyn	
El.energie	ÚSES, krajina	
Pořizovatel: MěÚ Uherské Hradiště	FORMÁT	3 A4
ÚZEMNÍ PLÁN S PRVKY REGULAČNÍHO PLÁNU B U C H L O V I C E	DATUM	listopad 2023
	ÚČEL	ÚPD
	Č.Z.	04/2020
VÝKRES ČÁSTI ÚP S PRVKY REGULAČNÍHO PLÁNU	Měř. 1 : 2 000	Č.V. 4-2



LEGENDA

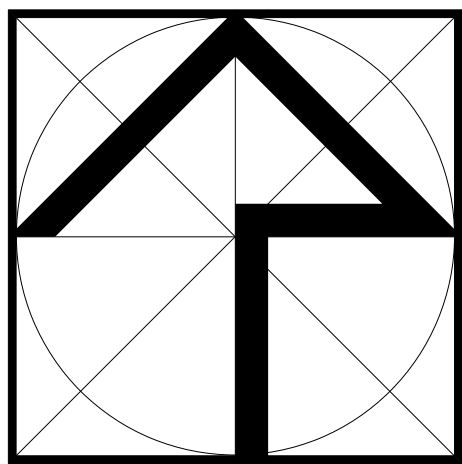
 HRANICE ČÁSTI ÚZEMNÍHO PLÁNU S PRVKY REGULAČNÍHO PLÁNU

REGULAČNÍ PRVKY

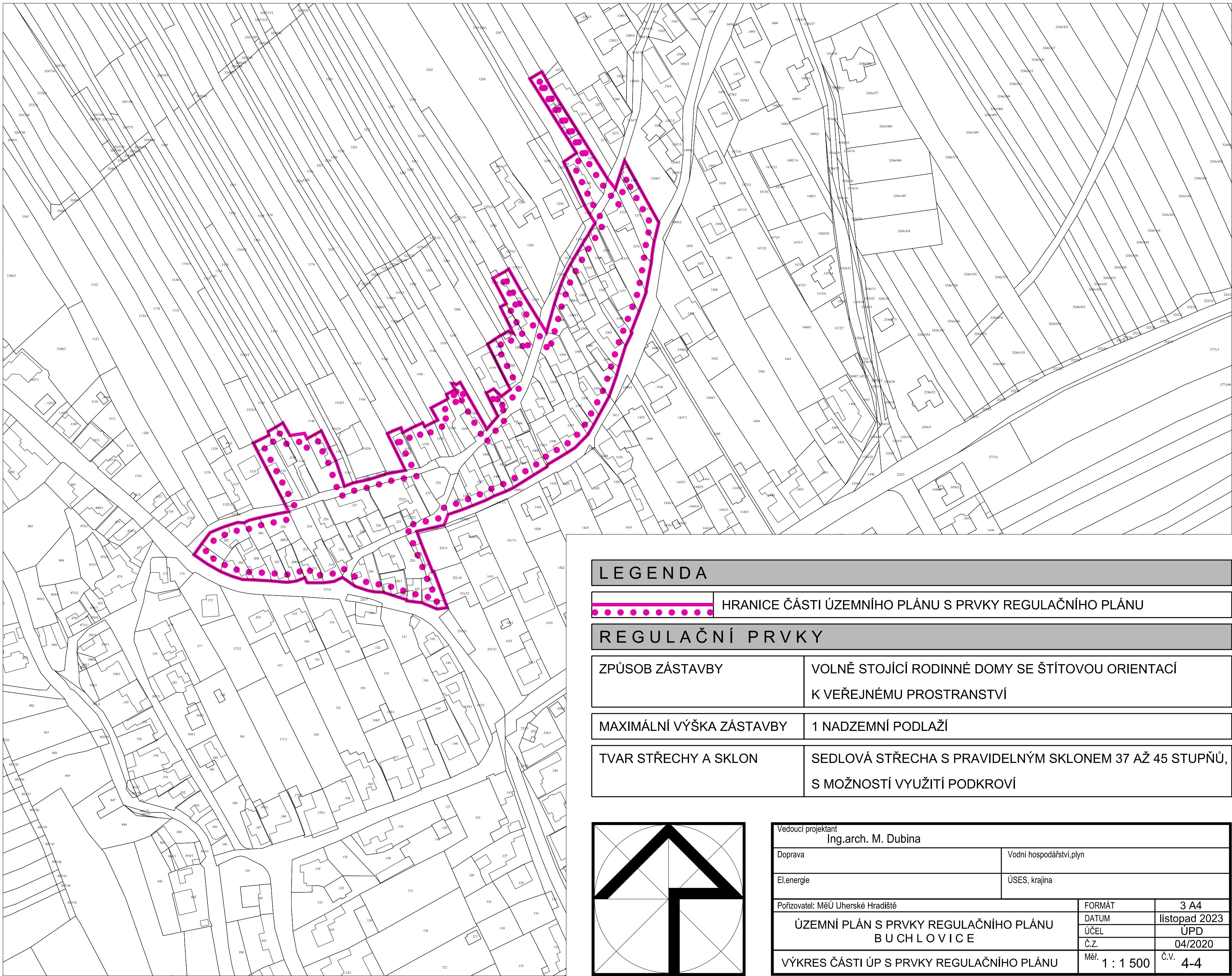
ZPŮSOB ZÁSTAVBY ŘADOVÁ ZÁSTAVBA RODINNÝCH DOMŮ

MAXIMÁLNÍ VÝŠKA ZÁSTAVBY 1 NADZEMNÍ PODLAŽÍ

TVAR STŘECHY A SKLON SEDLOVÁ STŘECHA S PRAVIDELNÝM SKLONEM 37 AŽ 45 STUPŇŮ,
S MOŽNOSTÍ VYUŽITÍ PODKROVÍ
ZÁKAZ VIKÝŘŮ SMĚREM DO VEŘEJNÉHO PROSTRANSTVÍ



Vedoucí projektant Ing.arch. M. Dubina			
Doprava	Vodní hospodářství, plyn		
El.energie	ÚSES, krajina		
Pořizovatel: MěÚ Uherské Hradiště		FORMÁT	3 A4
ÚZEMNÍ PLÁN S PRVKY REGULAČNÍHO PLÁNU B U C H L O V I C E		DATUM	listopad 2023
		ÚČEL	ÚPD
VÝKRES ČÁSTI ÚP S PRVKY REGULAČNÍHO PLÁNU		Č.Z.	04/2020
		Měř. 1 : 1 500	Č.V. 4-3



LEGENDA

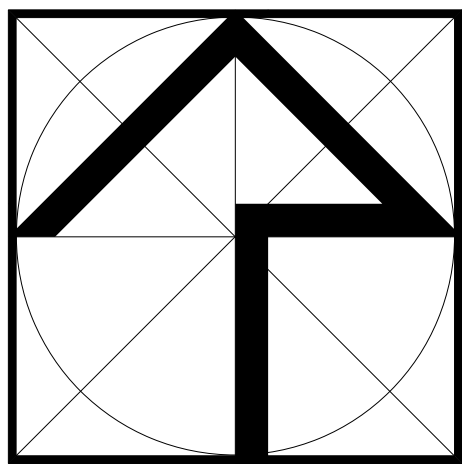
 HRANICE ČÁSTI ÚZEMNÍHO PLÁNU S PRVKY REGULAČNÍHO PLÁNU

REGULAČNÍ PRVKY

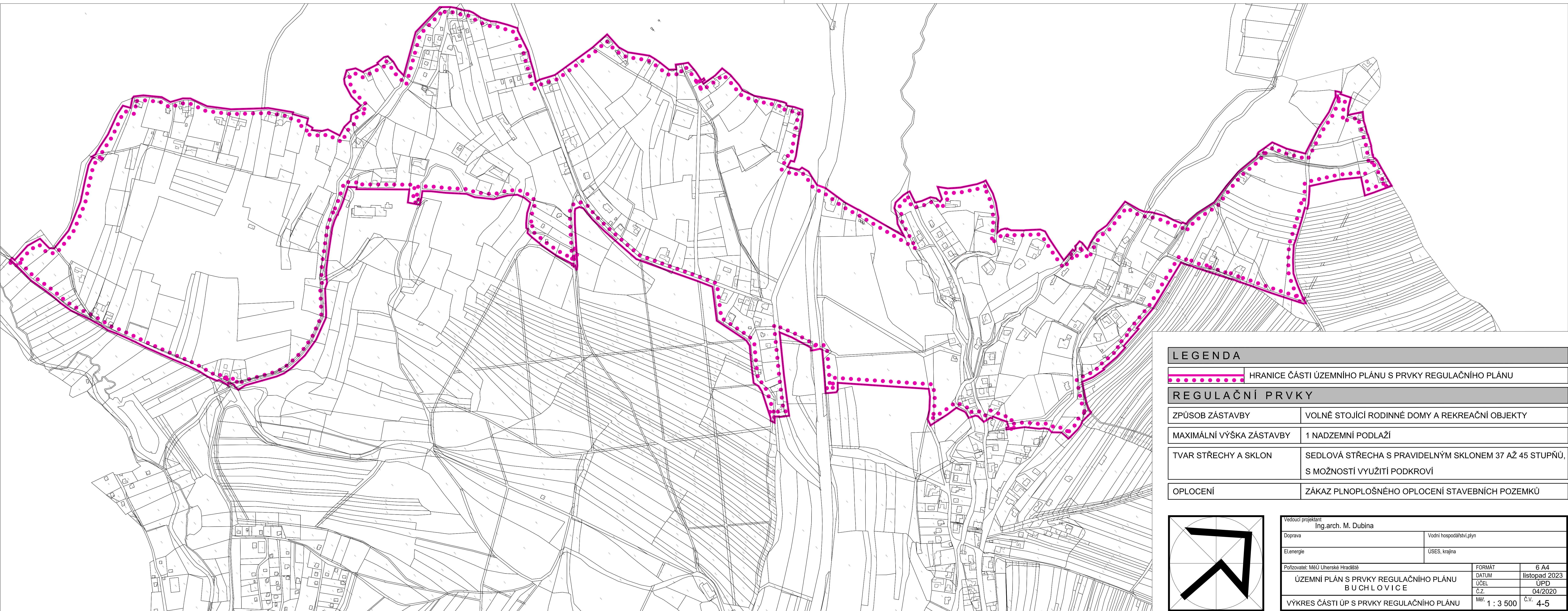
ZPŮSOB ZÁSTAVBY	VOLNĚ STOJÍCÍ RODINNÉ DOMY SE ŠTÍTOVOU ORIENTACÍ K VEŘEJNÉMU PROSTRANSTVÍ
-----------------	--

MAXIMÁLNÍ VÝŠKA ZÁSTAVBY	1 NADZEMNÍ PODLAŽÍ
--------------------------	--------------------

TVAR STŘECHY A SKLON	SEDLOVÁ STŘECHA S PRAVIDELNÝM SKLONEM 37 AŽ 45 STUPŇŮ, S MOŽNOSTÍ VYUŽITÍ PODKROVÍ
----------------------	---



Vedoucí projektant Ing.arch. M. Dubina	
Doprava	Vodní hospodářství, plyn
El.energie	ÚSES, krajina
Pořizovatel: MěÚ Uherské Hradiště	FORMÁT 3 A4
ÚZEMNÍ PLÁN S PRVKY REGULAČNÍHO PLÁNU B U C H L O V I C E	DATUM listopad 2023
	ÚČEL ÚPD
VÝKRES ČÁSTI ÚP S PRVKY REGULAČNÍHO PLÁNU	Č.Č. 04/2020
	Měr. 1 : 1 500 Č.V. 4-4



LEGENDA

 HRANICE ČÁSTI ÚZEMNÍHO PLÁNU S PRVKY REGULAČNÍHO PLÁNU

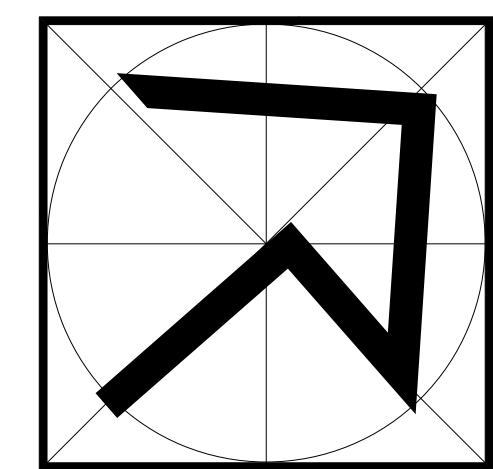
REGULAČNÍ PRVKY

ZPŮSOB ZÁSTAVBY | VOLNĚ STOJÍCÍ RODINNÉ DOMY A REKREAČNÍ OBJEKTY

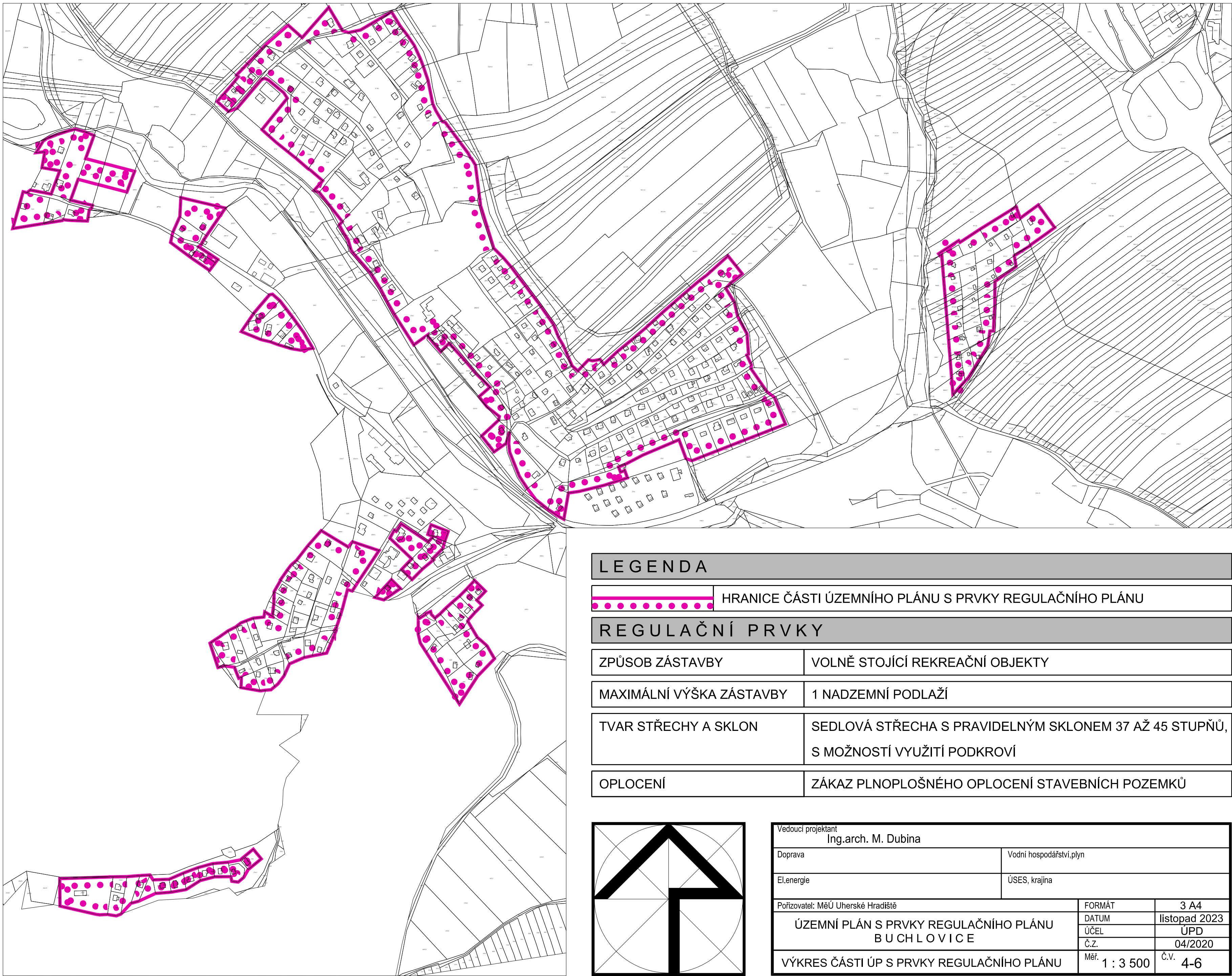
MAXIMÁLNÍ VÝŠKA ZÁSTAVBY | 1 NADZEMNÍ PODLAŽÍ

TVAR STŘECHY A SKLON | SEDLOVÁ STŘECHA S PRAVIDELNÝM SKLONEM 37 AŽ 45 STUPŇŮ,
S MOŽNOSTÍ VYUŽITÍ PODKROVÍ

OPLOCENÍ | ZÁKAZ PLNOPLOŠNÉHO OPLOCENÍ STAVEBNÍCH POZEMKŮ



Vedoucí projektant Ing.arch. M. Dubina		
Doprava	Vodní hospodářství, plyn	
El.energie	ÚSES, krajina	
Pořizovatel: MěÚ Uherské Hradiště	FORMÁT	6 A4
ÚZEMNÍ PLÁN S PRVKY REGULAČNÍHO PLÁNU BUCHLOVICE	DATUM	listopad 2023
	ÚČEL	UPD
	Č.Z.	04/2020
VÝKRES ČÁSTI ÚP S PRVKY REGULAČNÍHO PLÁNU	Měř. 1 : 3 500	č.v. 4-5

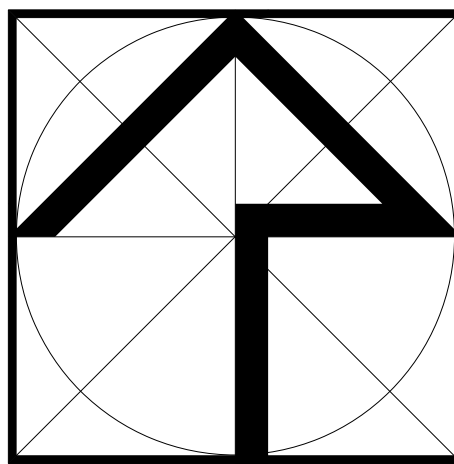


LEGENDA

 HRANICE ČÁSTI ÚZEMNÍHO PLÁNU S PRVKY REGULAČNÍHO PLÁNU

REGULAČNÍ PRVKY

ZPŮSOB ZÁSTAVBY	VOLNĚ STOJÍCÍ REKREAČNÍ OBJEKTY
MAXIMÁLNÍ VÝŠKA ZÁSTAVBY	1 NADZEMNÍ PODLAŽÍ
TVAR STŘECHY A SKLON	SEDLOVÁ STŘECHA S PRAVIDELNÝM SKLONEM 37 AŽ 45 STUPŇŮ, S MOŽNOSTÍ VYUŽITÍ PODKROVÍ
OPLOCENÍ	ZÁKAZ PLNOPLOŠNÉHO OPLOCENÍ STAVEBNÍCH POZEMKŮ



Vedoucí projektant Ing.arch. M. Dubina		
Doprava	Vodní hospodářství, plyn	
El.energie	ÚSES, krajina	
Pořizovatel: MěÚ Uherské Hradiště	FORMÁT	3 A4
ÚZEMNÍ PLÁN S PRVKY REGULAČNÍHO PLÁNU B U C H L O V I C E	DATUM	listopad 2023
	ÚČEL	ÚPD
	Č.Z.	04/2020
VÝKRES ČÁSTI ÚP S PRVKY REGULAČNÍHO PLÁNU	Měř. 1 : 3 500	Č.V. 4-6