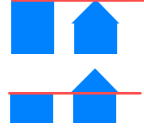


ZMĚNA Č. 1 ÚZEMNÍHO PLÁNU UHERSKÉ HRADIŠTĚ

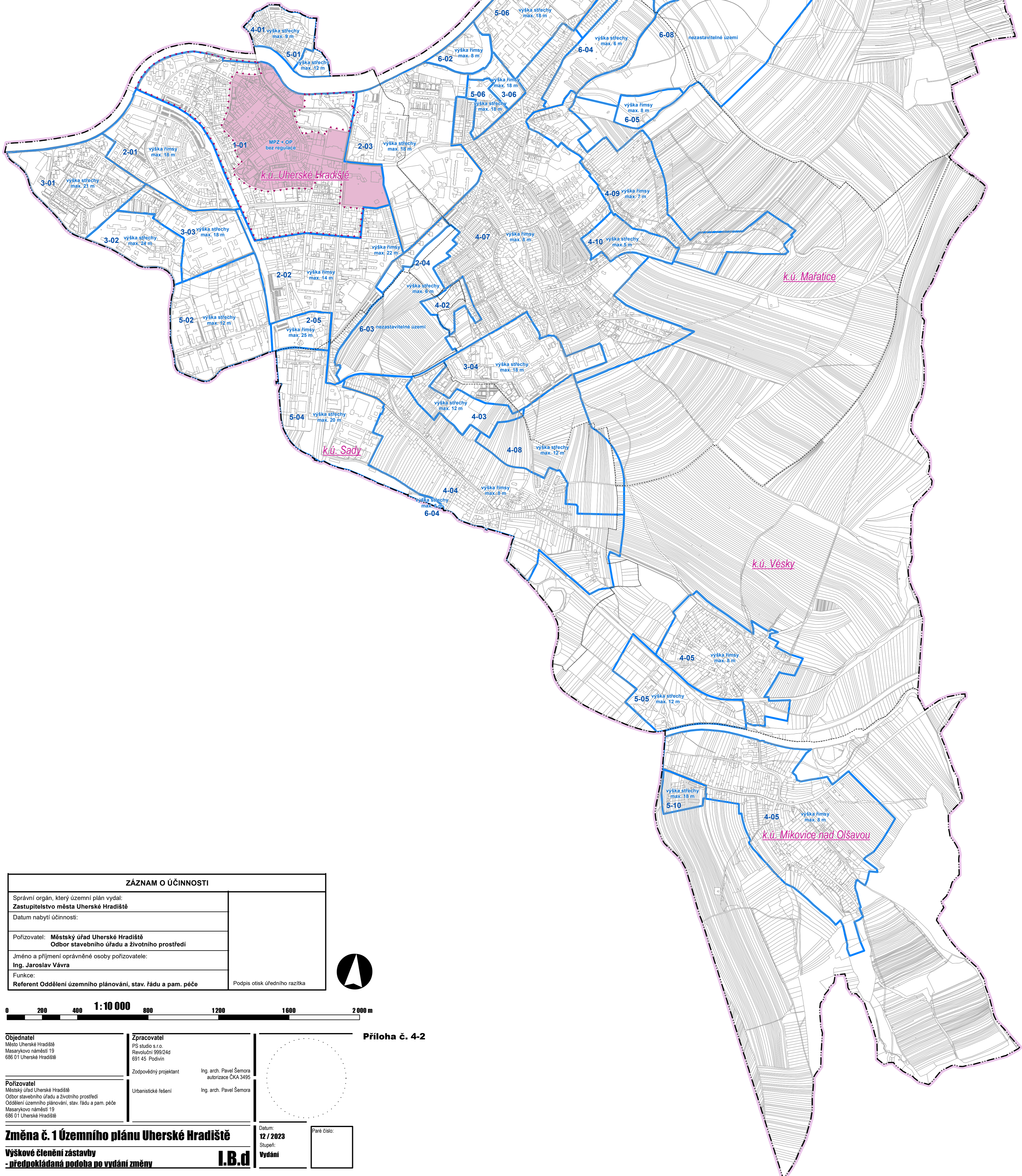
I.B.d VÝŠKOVÉ ČLENĚNÍ ZÁSTAVBY

- řešené území (hranice obce)
- hranice katastrálních území
- oblast s jednotnou výškovou hladinou - změna
- městská památková zóna
- ochranné pásmo městské památkové zóny
- hranice parcel


výška střechy, grafický popis:



výška římsy, grafický popis:



ZÁZNAM O ÚČINNOSTI	
Správní orgán, který územní plán vydal:	Zastupitelstvo města Uherské Hradiště
Datum nabytí účinnosti:	
Pořizovatel:	Městský úřad Uherské Hradiště Odbor stavebního úřadu a životního prostředí
Jméno a příjmení oprávněné osoby pořizovatele:	Ing. Jaroslav Vávra
Funkce:	Referent Oddělení územního plánování, stav. řádu a pam. péče
	Podpis otisk úředního razítka



Objednatel Město Uherské Hradiště Masarykovo náměstí 19 686 01 Uherské Hradiště	Zpracovatel PŠ studio s.r.o. Revoluční 999/24d 691 45 Podivín	
Pořizovatel Městský úřad Uherské Hradiště Odbor stavebního úřadu a životního prostředí Oddělení územního plánování, stav. řádu a pam. péče Masarykovo náměstí 19 686 01 Uherské Hradiště	Zodpovědný projektant Ing. arch. Pavel Šemora autORIZACE ČKA 3495	
	Urbanistické řešení Ing. arch. Pavel Šemora	

Příloha č. 4-2

Změna č. 1 Územního plánu Uherské Hradiště
Výškové členění zástavby
- předpokládaná podoba po vydání změny

Datum: 12 / 2023
Stupeň: Vydání

Paré číslo:

I.B.d