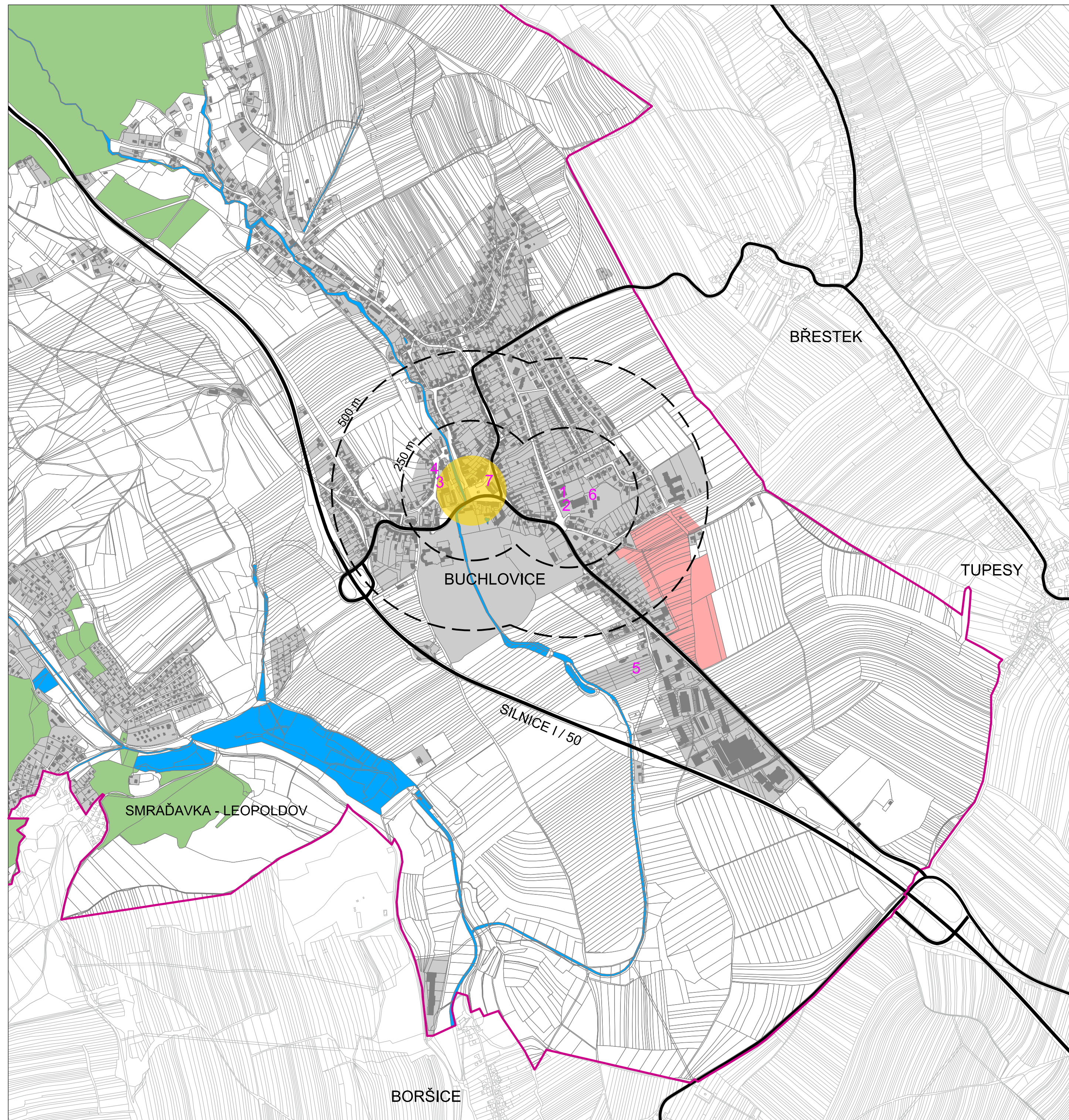



ÚZEMNÍ STUDIE BUCHLOVICE


LOKALITA NOVÉ SADY



-  HRANICE KATASTRÁLNÍHO ÚZEMÍ
-  ŘEŠENÉ ÚZEMÍ
-  CENTRÁLNÍ ČÁST MĚSTA
-  DOCHÁZKOVÉ VZDÁLENOSTI
-  ZASTAVĚNÉ ÚZEMÍ
-  SILNICE
-  PLOCHY LESA
-  VODNÍ TOKY, VODNÍ PLOCHY
-  1 ZÁKLADNÍ OBČANSKÁ VYBAVENOST

- 1 ZÁKLADNÍ ŠKOLA
- 2 MATEŘSKÁ ŠKOLA
- 3 ZDRAVOTNÍ STŘEDISKO
- 4 MĚSTSKÝ ÚŘAD
- 5 SPORTOVIŠTĚ VENKOVNÍ
- 6 SPORTOVNÍ HALA
- 7 OBCHODNÍ PRODEJ



Vedoucí projektant		Ing.arch. M.Dubina		 URBANISTICKÝ ATELIÉR ZLÍN s.r.o. 763 02 Zlín, tř.T.Bat. 399 tel. 577 114 118	
Doprava	Ing. R.Nečas	Vodní hospodářství, plyn			
El.energie		Digitalizace Urbanistický ateliér Zlín, s.r.o.			
Pořizovatel: MěÚ Uherské Hradiště				FORMÁT	4 A4
ÚZEMNÍ STUDIE BUCHLOVICE LOKALITA NOVÉ SADY				DATUM	březen 2021
				ÚČEL	ÚPP
VÝKRES ŠIRŠÍCH VZTAHŮ				Č.Z.	07/2020
				Měř	1 : 10 000