
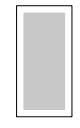
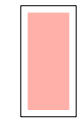


	PLOCHY INDIVIDUÁLNÍHO BYDLENÍ
	PLOCHY VEŘEJNÉHO PROSTRANSTVÍ PŘEVÁHOU ZELENĚ - NÁVRH
	VOZOVKA - NÁVRH, Š - 4 m
	PARKOVACÍ STÁNÍ - NÁVRH, Š - 2,5 m
	CHODNÍK - NÁVRH, Š - 2 m
	UMÍSTĚNÍ RODINNÉHO DOMU - NÁVRH

**VISUALCAD** s.r.o.

urbanismus, architektura, projekty staveb, interiéry  
Prázkarova 51, Uherské Hradiště, 68801, +420 608 888 574, info@visualcad.cz, visualcad.cz

projektant: Ing. arch. Radoslav Špok

vypracoval: Ing. Igor Bublík

pořizovatel: Město Uherský Brod, ORM, oddělení územního plánování

objednatel: Město Hluk, Hřbitovní č.p.140, Hluk, PSČ 687 25

akce:

**ÚZEMNÍ STUDIE HLUK BI 7, 8, PV 57**

obsah: **URBANISTICKÝ NÁVRH**

číslo zakázky: vis-2013-04

formát: 2 x A4

datum: 08/2013

měřítko: 1:1000

stupeň: **US**

číslo výkresu: **B.5**

mapový podklad: ©ÚKM ZK - polohopis informativního charakteru odvozen z katastrální mapy