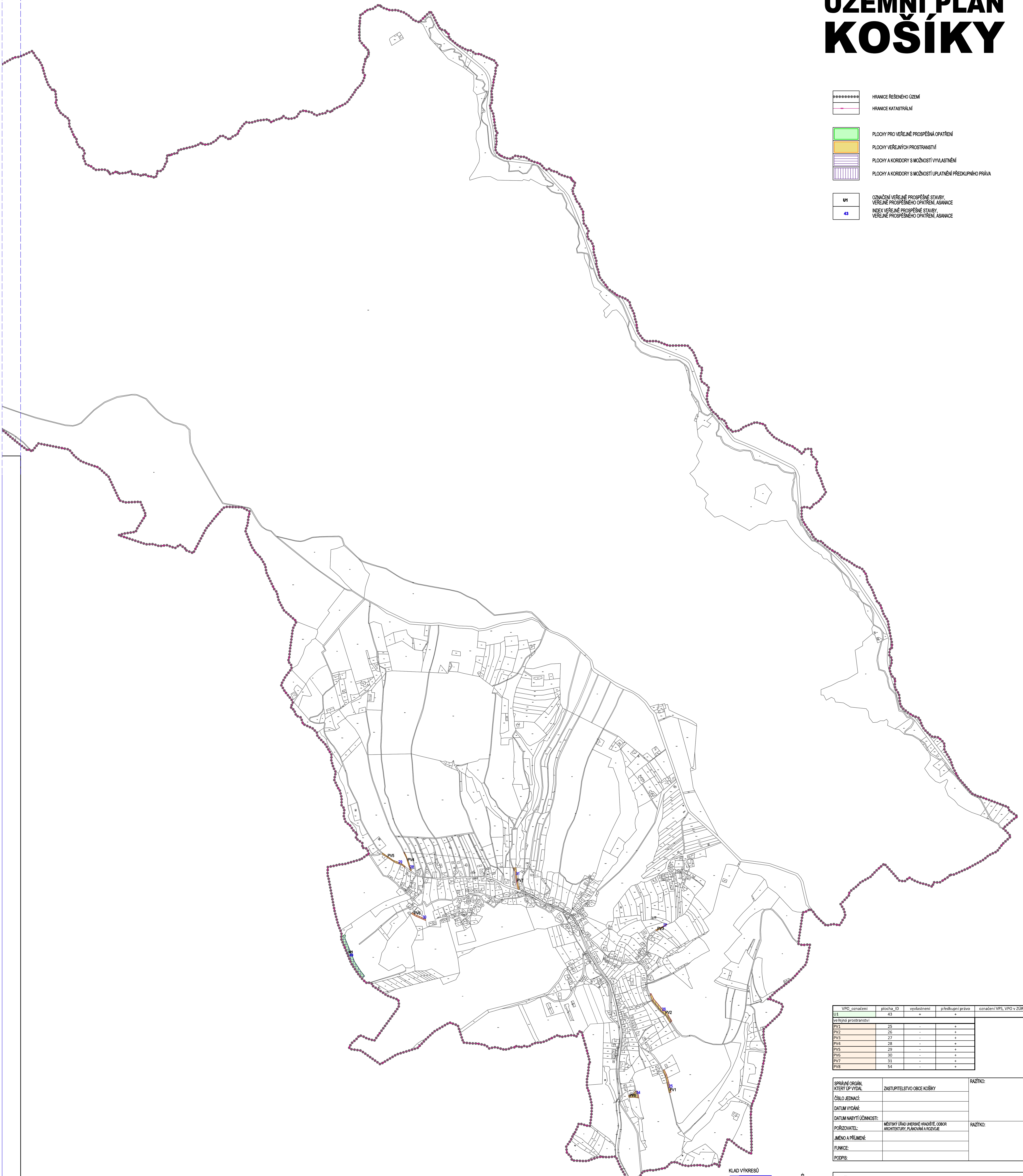


# ÚZEMNÍ PLÁN KOŠÍKY

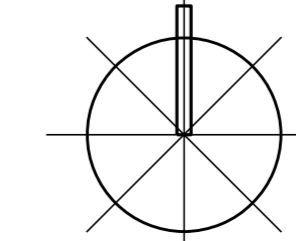
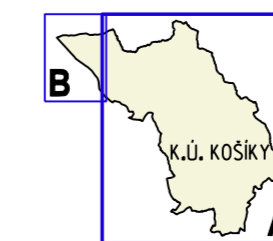
	HRANICE ŘEŠENÉHO ÚZEMÍ
	HRANICE KATASTRÁLNÍ
	PLOCHY PRO VEŘEJNÉ PROSPĚŠNÁ OPATŘENÍ
	PLOCHY VEŘEJNÝCH PROSTRANSTVÍ
	PLOCHY A KORIDORY S MOŽNOSTÍ VYVLASTNĚNÍ
	PLOCHY A KORIDORY S MOŽNOSTÍ UPLATNĚNÍ PŘEDKUPNÍHO PRÁVA
	OZNAČENÍ VEŘEJNĚ PROSPĚŠNÉ STAVBY, VEŘEJNĚ PROSPĚŠNÉHO OPATŘENÍ, ASANACE
	INDEX VEŘEJNĚ PROSPĚŠNÉ STAVBY, VEŘEJNĚ PROSPĚŠNÉHO OPATŘENÍ, ASANACE



VPO označení	plocha_ID	vyvláštění	předkupní právo	označení VPS, VPO v ZUR/ŽK
U1	43	-	-	
veřejná prostranství				
PV1	25	-	+	
PV2	26	-	+	
PV3	27	-	+	
PV4	28	-	+	
PV5	29	-	+	
PV6	30	-	+	
PV7	31	-	+	
PV8	34	-	+	

SPRÁVNÍ ORGÁN, KTERÝ ÚP VYDAL:	ZASTUPITELSTVO OBCE KOŠÍKY	RAŽTKO:
ČÍSLO JEDNACI:		
DATUM VYDÁNÍ:		
DATUM NABÝTÍ ÚČINNOSTI:	MĚSTSKÝ ÚŘAD UHERSKÉ HRADŠTĚ, ODBOR ARCHITEKTURNÍ PLÁNOVÁNÍ A ROZVOJE	RAŽTKO:
PORIZOVATEL:		
JMÉNO A PŘÍJMĚNÍ:		
FUNKCE:		
PODPIS:		

KLAD VÝKRESŮ



	Ing. arch. Vladimír Dujka, Kamenná 3858, Zlín 760 01	Zak. č.:	072010
Porizovatel: Městský úřad Uherské Hradiště, odbor architektury, plánování a rozvoje		Arch. č.:	094111
Objekt: Košíky	Objekt: Územní plánování a rozvoje	Formát:	A4
Alce:		Stupeň:	NÁVRH
	<b>ÚZEMNÍ PLÁN KOŠÍKY</b>	Datum:	06/2011
		Měřítko:	1:5000
Objekt:	VÝKRES VEŘEJNĚ PROSPĚŠNÝCH STAVEB, OPATŘENÍ A ASANACÍ	Číslo:	<b>A.2.3</b>