






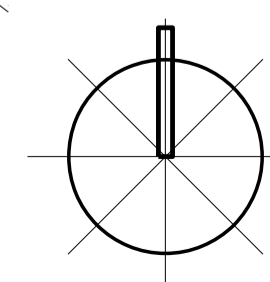


ÚZEMNÍ STUDIE MEDLOVICE

LOKALITA BI 8



-  HRANICE ŘEŠENÉHO ÚZEMÍ
-  HRANICE POZEMKŮ
-  RODINNÉ DOMY
-  PLOCHY INDIVIDUÁLNÍHO BYDLENÍ
-  PLOCHY KOMUNIKACÍ
-  PLOCHY CHODNÍKŮ
-  PLOCHY ZELENÝCH PÁSŮ PODÉL KOMUNIKACÍ



| | | | |
|----------------------------------------------------------------------------------------------------------------------------------------------------|------------------------------------------------------|------------------------------------|-----------------------------------------------------------------------------|
|  Ing. arch. Vladimír Dujka, Kamenná 3858, Zlín 760 01 | | Zak.č.: 10/2013 Arch.č.: 586/14 | |
| Pořizovatel: Městský úřad Uherské Hradiště, odbor architektury, plánování a rozvoje Obec: Medlovice Okres: Uherské Hradiště Kraj: Zlínský | ÚZEMNÍ STUDIE MEDLOVICE LOKALITA BI 8 | | Formát: 8 A4 Stupeň: ÚZEMNÍ STUDIE Datum: 04/2014 Měřítko: 1:1 000 |
| Obsah: | URBANISTICKÉ ŘEŠENÍ | | č.v.: 2 |