








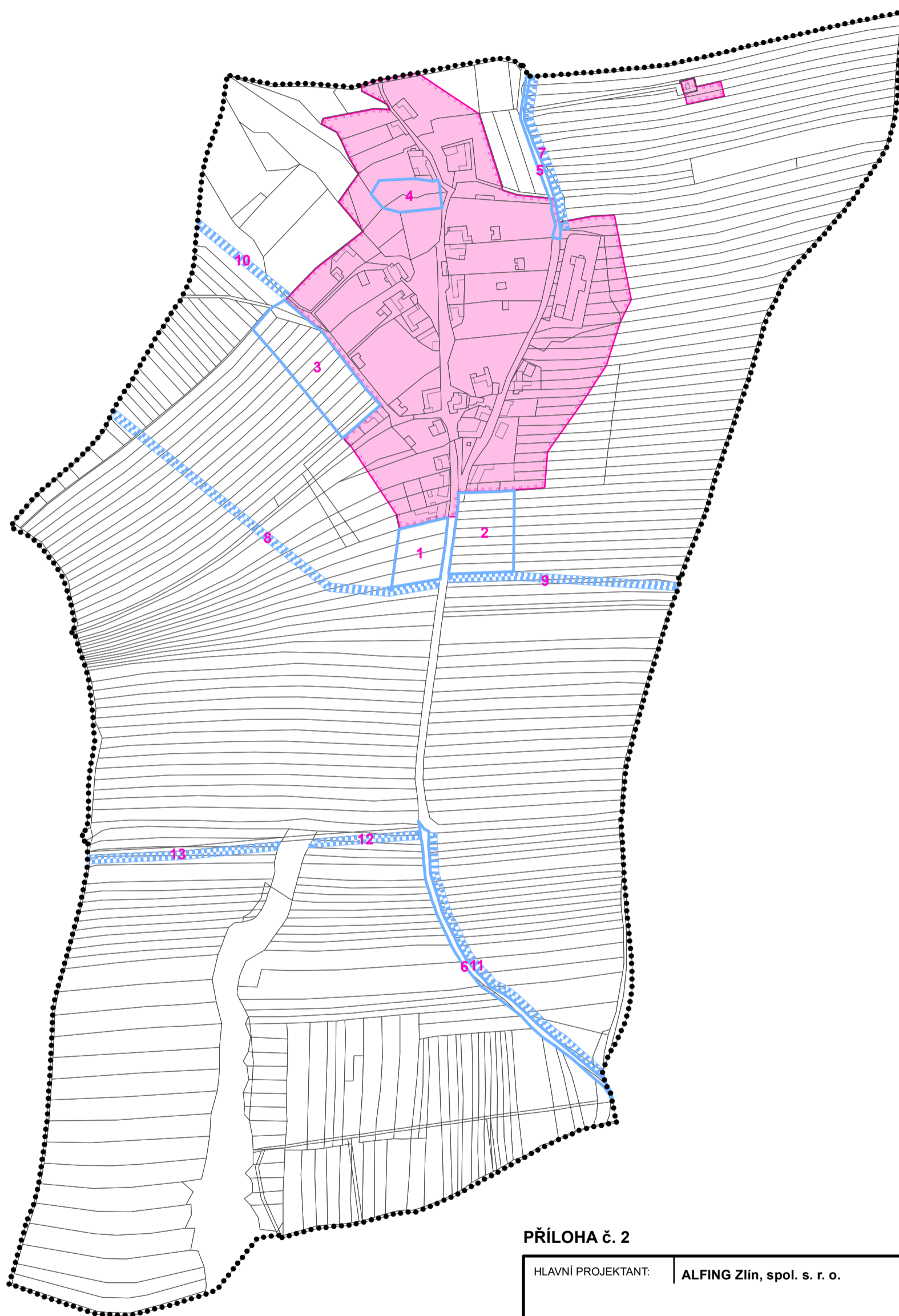
ÚZEMNÍ PLÁN HOSTĚJOV



VÝKRES ZÁKLADNÍHO ČLENĚNÍ ÚZEMÍ

Legenda

-  řešené území
-  zastavěné území k 1.8.2015
-  číslo návrhových ploch
-  parcelní kresba
-  vnitřní kresba parcel
-  návrhové plochy - zastavitelné plochy
-  návrhové plochy - ostatní



PŘÍLOHA č. 2

HLAVNÍ PROJEKTANT:	ALFING Zlín, spol. s. r. o.	ČÍSLO PARÉ:	AUTORIZACE:
	sídlo: J. STAŠI 165, 763 02 ZLÍN- MALENOVICE tel./fax: + 420 577 158 529 mobil: +420 603 707 553 email: arch.pokluda@gmail.com		
OBJEDNATEL:	Obec HOSTĚJOV	DATUM:	prosinec 2017
POŘIZOVATEL:	MĚSTSKÝ ÚŘAD UHERSKÉ HRADIŠTĚ Odbor stavebního úřadu a životního prostředí Oddělení stavebního odboru a památkové péče	ZAKÁZKA ČÍSLO:	15_337
NÁZEV AKCE:	ÚZEMNÍ PLÁN HOSTĚJOV	ARCHITEKT:	Ing. arch. Vladimír Pokluda
OBSAH:	VÝKRES ZÁKLADNÍHO ČLENĚNÍ ÚZEMÍ	STUPEŇ:	ČISTOPIS
		MĚŘÍTKO:	1:5 000
		ČÍSLO VÝKRESU:	I.B1

ZÁZNAM O ÚČINNOSTI

Správní orgán, který územní plán vydal:	Zastupitelstvo obce Hostějov
Datum nabytí účinnosti:	
Jméno, příjmení, funkce a podpis oprávněné úřední osoby pořizovatele, otisk úředního razítka:	Anna Machynková referent odboru stavebního úřadu a životního prostředí Městský úřad Uherské Hradiště