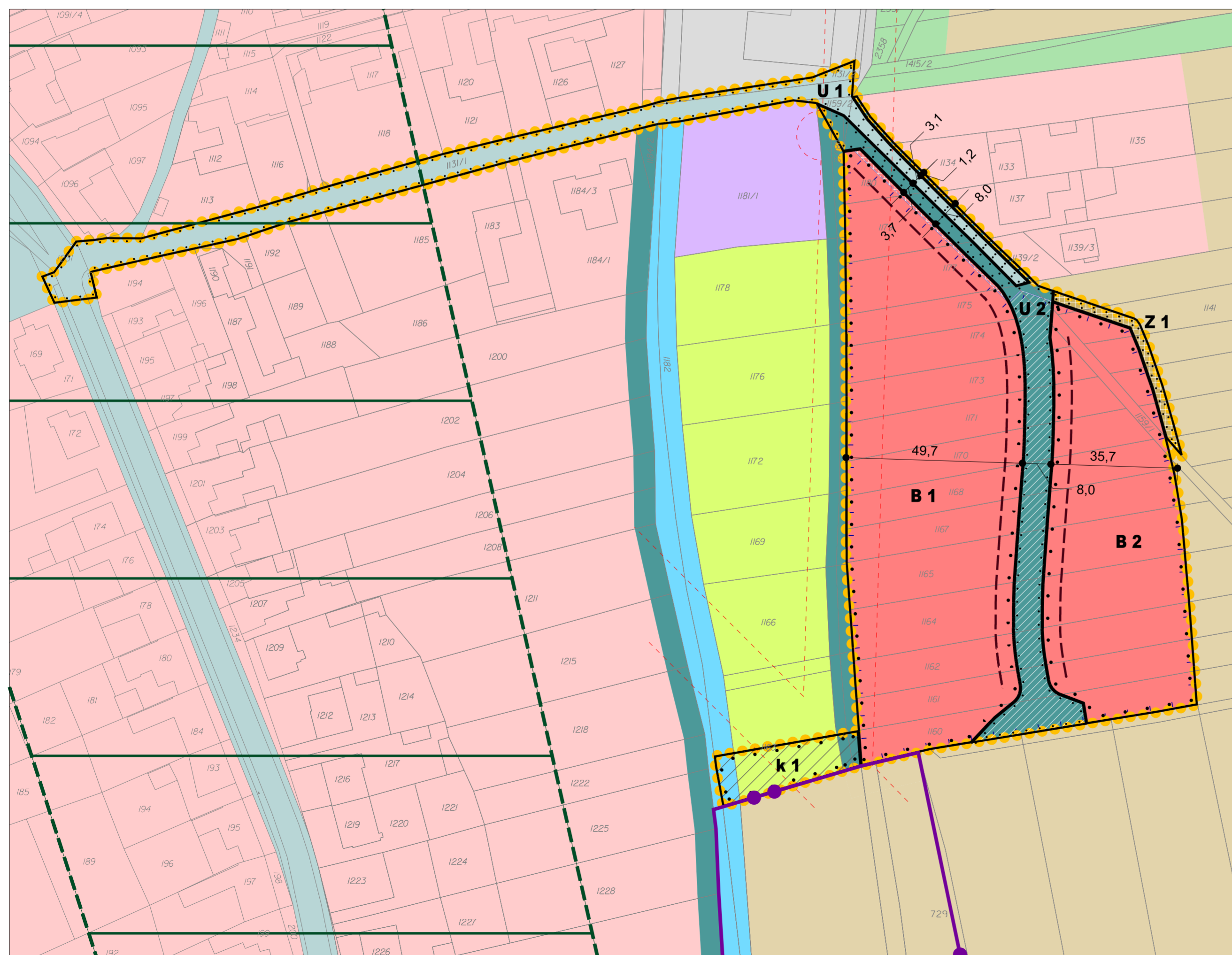





2. URBANISTICKÝ NÁVRH




LEGENDA

-  HRANICE KATASTRÁLNÍHO ÚZEMÍ
 -  HRANICE ŘEŠENÉHO ÚZEMÍ DLE TÉTO STUDIE
 -  HRANICE ŘEŠENÉHO ÚZEMÍ DLE ÚP TUPESY
 -  HRANICE TYPOVÝCH PLOCH
- TYPY PLOCH V ŘEŠENÉM ÚZEMÍ
-  **B 1** BYDLENÍ
 -  **U 1** ULICE - stávající
 -  **U 2** ULICE - navrhovaná
 -  **Z 1** ZEMĚDĚLSTVÍ
 -  **k 1** KORIDOR PRO KANALIZACI
-  OCHRANNÉ PÁSMO POHLEDOVÝCH HORIZONTŮ
 -  OCHRANNÉ PÁSMO VEDENÍ VYSOKÉHO NAPĚTÍ
 -  ULIČNÍ ČÁRA
 -  JINÁ HLAVNÍ FUNKCE OPROTI ÚZEMNÍMU PLÁNU STAVBY INFRASTRUKTURY V SOULADU S ÚZEMNÍM PLÁNEM
 -  ZMĚNA FUNKCE OPROTI ÚZEMNÍMU PLÁNU STAVBY V NESOULADU S ÚZEMNÍM PLÁNEM (NUTNÁ ZMĚNA)

AUTORIZOVANÁ OSOBA: ING.ARCH. PŘEMYSL ŽENČÁK

VYPRACOVALA: ING.ARCH. OLGA HAMŠIKOVÁ

OBJEDNATEL: OBEC TUPESY

 OLGA HAMŠIKOVÁ
RYBNÍČEK 492
783 96 ÚJEZD

ÚZEMNÍ STUDIE TUPESY - US 1

KRAJ ZLÍNSKÝ

DUBEN 2015

2. URBANISTICKÝ NÁVRH

1 : 1 000