













Legenda výkresu VPS_O a A:

-  Katastrální mapa
-  Hranice řešeného území
-  Plochy s možností předkupního práva
-  Veřejná prostranství
-  Možnost vyvlastnění
-  Návrh asanace staveb dle § 170 zákona č. 183/2006 Sb.: Asanace (ozdravení) území
-  Železniční trať č. 341
-  PCH
-  Podchod pod železniční tratí pro pěší a cyklisty
-  Vodní tok Stará Olšava

OBJEDNATEL
Město Uherské Hradiště
Masarykovo náměstí 19
686 01 Uherské Hradiště

ZHOTOVITEL
P.P. Architects s.r.o.
Slovínkova 29
612 00 Brno
tel.: +420 541 210 454
e-mail: atelier@pparch.cz

PP

Arch

ZODPOVĚDNÝ PROJEKTANT
Ing. arch. Pavel Pěkar
Čoupských 4
624 00 Brno
gsm: +420 606 268 954
e-mail: pekar@pparch.cz

RAZITKO, PODPIS

ZPRACOVALI
Ing. arch. Pavel Pěkar
Ing. arch. Martina Holubová
Bc. Bohdana Nývřová
Bc. Ada Hermanová

NÁZEV AKCE
**REGULAČNÍ PLÁN
RP1 - NEMOCNICE
DOKUMENTACE 2**

MÍSTO
UHERSKÉ HRADIŠTĚ

DATUM
ČERVEN 2019

NÁZEV VÝKRESU
**VÝKRES VEŘEJNÉ
PROSPĚŠNÝCH STAVEB,
OPATŘENÍ A ASANACÍ**

ČÍSLO PARE

ČÁST PROJEKTU
1. REGULAČNÍ PLÁN

MĚŘÍTKO
1:1000