




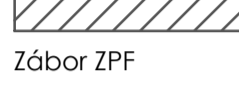


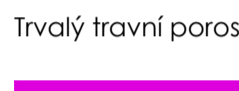
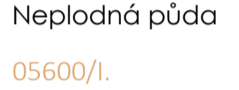
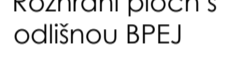


**Legenda výkresu
Záborů ZPF:**

-  Katastrální mapa
-  Hranice řešeného území
-  Uliční čára
- 01, 02, ...
až 18**
Označení stavebního bloku
-  Veřejně přístupný vnitroblok
-  Veřejná prostranství
-  Zábor ZPF
-  Orná půda
-  Zahrada
-  Trvalý travní porost
-  Neplodná půda
- 05600/I.**
Označení BPEJ
-  Rozhraní ploch s odlišnou BPEJ

OBJEDNATEL
Město Uherské Hradiště
Masarykovo náměstí 19
686 01 Uherské Hradiště

ZHOTOVITEL
P.P. Architects s.r.o.
Slovenská 29
612 00 Brno
tel.: +420 541 210 454
e-mail: atelier@pparch.cz

PP

Arch

ZODPOVĚDNÝ PROJEKTANT
Ing. arch. Pavel Pečár
Čoupskových 4
624 00 Brno
gsm: +420 606 268 954
e-mail: pecar@pparch.cz

RAZÍTKO, PODPIS

ZPRACOVALI
Ing. arch. Pavel Pečár
Ing. arch. Martina Holubová
Bc. Boudana Nytrová
Bc. Ada Hermanová

NÁZEV AKCE
**REGULAČNÍ PLÁN
RP1 - NEMOCNICE
DOKUMENTACE 2**

**MÍSTO
UHERSKÉ HRADIŠTĚ**

DATUM **STUPEŇ**
ČERVEN 2019 REGULÁČNÍ PLÁN

NÁZEV VÝKRESU
**PŘEDPOKLÁDANÉ
ZÁBORY
PŮDNIHO FONDU**

ČÁST PROJEKTU ČÍSLO PARE
2. ODŮVODNĚNÍ RP

MĚŘÍTKO ČÍSLO VÝKRESU
1:1000 05