






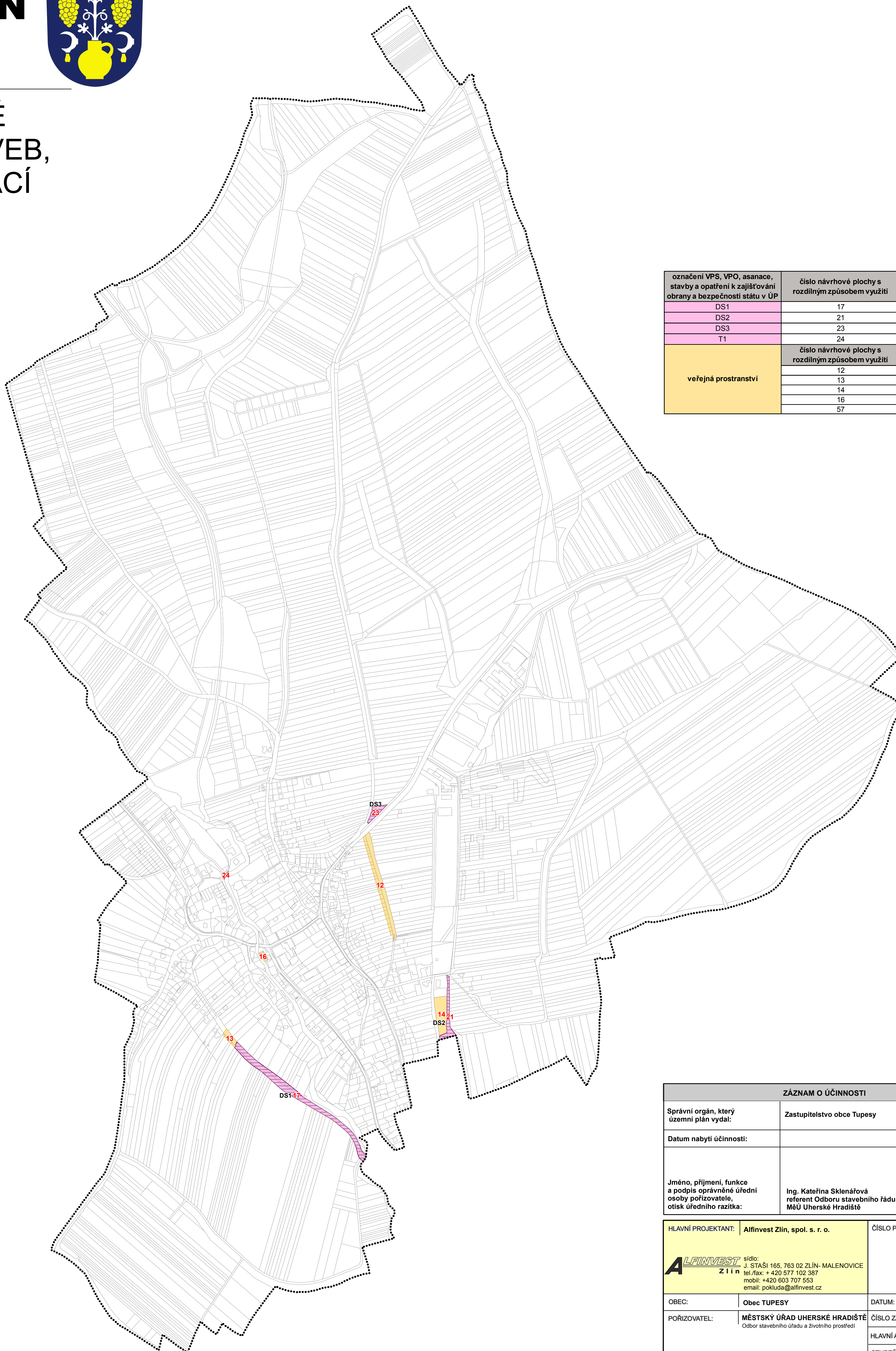
ÚZEMNÍ PLÁN TUPESY




VÝKRES VEŘEJNĚ PROSPĚŠNÝCH STAVEB, OPATŘENÍ A ASANACÍ

Legenda

-  řešené území
- 5** číslo návrhové plochy
- DS1 označení VPS
-  parcelní kresba
-  plochy a koridory s možností vyvlastnění
-  veřejná prostranství
-  veřejně prospěšné stavby (VPS)



označení VPS, VPO, asanace, stavby a opatření k zajištění obrany a bezpečnosti státu v ÚP	číslo návrhové plochy s rozdílným způsobem využití	vyvlastnění	předkupní právo
DS1	17	+	-
DS2	21	+	-
DS3	23	+	-
T1	24	+	-
veřejná prostranství	číslo návrhové plochy s rozdílným způsobem využití	vyvlastnění	předkupní právo
	12	-	-
	13	-	-
	14	-	-
	16	-	-
57	-	-	

ZÁZNAM O ÚČINNOSTI			
Správní orgán, který územní plán vydal:	Zastupitelstvo obce Tupesy		
Datum nabytí účinnosti:			
Jméno, příjmení, funkce a podpis oprávněné úřední osoby pořizovatele, otisk úředního razítka:	Ing. Kateřina Sklenářová referent Odboru stavebního řádu a životního prostředí MěÚ Uherské Hradiště		
HLAVNÍ PROJEKTANT:	Alfinvest Zlin, spol. s r. o.	ČÍSLO PARÉ:	AUTORIZACE:
	sídlo: J. STAŠI 165, 763 02 ZLÍN - MALENOVICE tel./fax: + 420 577 102 387 mobil: +420 603 707 553 email: pokluda@alfinvest.cz		
OBEC:	Obec TUPESY	DATUM:	říjen 2020
POŘIZOVATEL:	MĚSTSKÝ ÚŘAD UHERSKÉ HRADIŠTĚ Odbor stavebního úřadu a životního prostředí	ČÍSLO ZAKÁZKY:	19_583
		HLAVNÍ ARCHITEKT:	Ing. arch. Vladimír Pokluda
		STUPĚŇ:	DOKUMENTACE K VEŘEJNÉMU PROJEDNÁNÍ
NÁZEV AKCE:	ÚZEMNÍ PLÁN TUPESY		
OBSAH:	VÝKRES VEŘEJNĚ PROSPĚŠNÝCH STAVEB, OPATŘENÍ A ASANACÍ	MĚŘÍTKO:	1:5 000
		ČÍSLO VÝKRESU:	I.B3

