

Boršice u Blatnice

Obec má územní plán zpracovaný podle zákona č. 183/2006 Sb. (Stavební zákon). Dokumentace je v této podobě aktuální a platná.

Do dokumentace územního plánu je možno nahlížet u příslušné obce, příslušného stavebního úřadu, úřadu územního plánování (MěÚ Uherské Hradiště) a Krajského úřadu Zlínského Kraje. Do zpracovaných územních studií je možno nahlížet u příslušné obce, příslušného stavebního úřadu a u úřadu územního plánování (MěÚ Uherské Hradiště).












Záznamy o účinnosti

-  [o vydaném územním plánu](#) (pdf, 248 KB)

Oznámení o zveřejnění údajů

-  [o vydaném územním plánu](#) (pdf, 626 KB)

Kompletní dokumentace

- [Opatření obecné povahy ÚP Boršice u Blatnice .pdf, soubor typu pdf, \(3,66 MB\)](#)
-  [Textová část - Návrh](#) (pdf, 539 KB)
-  [Textová část - Odůvodnění](#) (pdf, 732 KB)
-  [Textová část - SEA](#) (pdf, 497 KB)
-  [Vyhodnocení vlivů na udržitelný rozvoj území](#) (pdf, 497 KB)
-  [Hlavní výkres](#) (pdf, 2 MB)
-  [Dopravní a technická infrastruktura](#) (pdf, 3 MB)
-  [Výkres veřejně prospěšných staveb, opatření a asanací](#) (pdf, 1 MB)
-  [Koordinační výkres](#) (pdf, 5 MB)
-  [Výkres širších vztahů](#) (pdf, 498 KB)
-  [Výkres předpokládaných záborů půdního fondu](#) (pdf, 3 MB)
-  [výkres základního členění](#) (pdf, 1 MB)

Vybrané výkresy ÚP na portálu JUAP Zlínského kraje

Zpráva o uplatňování územního plánu

- [Zpráva o uplatňování Územního plánu Boršice u Blatnice v uplynulém období 2018-2023, soubor typu pdf, \(2,98 MB\)](#)

Zveřejněno 17. únor 2017, aktualizováno 9. červen 2023, vytištěno 21. únor 2024