





Břestek





Obec má územní plán zpracovaný podle zákona č. 183/2006 Sb. (Stavební zákon). Dokumentace je v této podobě aktuální a platná.

Do dokumentace územního plánu je možno nahlížet u příslušné obce, příslušného stavebního úřadu, úřadu územního plánování (MěÚ Uherské Hradiště) a Krajského úřadu Zlínského Kraje. Do zpracovaných územních studií je možno nahlížet u příslušné obce, příslušného stavebního úřadu a u úřadu územního plánování (MěÚ Uherské Hradiště).




Záznamy o účinnosti

-  [o vydaném územním plánu](#) (pdf, 215 KB)
-  [o vydané Změně č. 1](#) (pdf, 216 KB)
-  [o vydané Změně č. 2](#) (pdf, 1 MB)
-  [o vytvoření úplného znění po Změně č. 2](#) (pdf, 1 MB)

Oznámení o zveřejnění údajů

-  [o vydaném územním plánu](#) (pdf, 394 KB)
-  [o vydané Změně č. 1](#) (pdf, 559 KB)
-  [o územní studii Záhumní](#) (pdf, 241 KB)
-  [o vydané Změně č. 2 a úplném znění po Změně č. 2](#) (pdf, 487 KB)

Opatření obecné povahy

-  [Opatření obecné povahy Územní plán Břestek](#) (pdf, 83 KB)
-  [Opatření obecné povahy Změna č. 1 Územního plánu Břestek](#) (pdf, 3 MB)
-  [Opatření obecné povahy Změna č. 2 Územního plánu Břestek](#) (pdf, 420 KB)

Územní plán Břestek, ve znění Změny č. 2

Úplné znění Územního plánu Břestek po nabytí účinnosti Změny č. 2

- [Úplné znění Územního plánu Břestek po Změně č. 2, soubor typu pdf, \(586,43 kB\)](#)

Textová část

- [Textová část, soubor typu pdf, \(1,61 MB\)](#)

Grafická část

- Výkres základního členění území, soubor typu pdf, (2,57 MB)
- Hlavní výkres, soubor typu pdf, (3,28 MB)
- Výkres veřejně prospěšných staveb, opatření a asanací, soubor typu pdf, (2,32 MB)
- Koordinační výkres, soubor typu pdf, (5,52 MB)

Doplňkové výkresy grafické části Odůvodnění ÚP

Tyto výkresy nejsou součástí úplného znění.

- Výkres širších vztahů, soubor typu pdf, (9,9 MB)
- Výkres dopravní a technické infrastruktury, soubor typu pdf, (2,39 MB)
- Výkres předpokládaných záborů půdního fondu, soubor typu pdf, (2,51 MB)

Vybrané výkresy ÚP na portálu JUAP Zlínského kraje

Zpráva o uplatňování Územního plánu Břestek

-  Zpráva o uplatňování ÚP Břestek v uplynulém období 2009-2019 (pdf, 1 MB)

Změna č. 2 Územního plánu Břestek

Změna č. 2 Územního plánu Břestek byla vydána Zastupitelstvem obce Břestek dne 18.10.2023 a je účinná od 10.11.2023.

[Celý článek](#) 24. listopad 2023

Změna č. 1 Územního plánu Břestek

Změna č. 1 Územního plánu Břestek byla vydána Zastupitelstvem obce Břestek dne 24.09.2012 a je účinná od 11.10.2012.

[Celý článek](#) 24. listopad 2023

Územní plán Břestek

Kompletní dokumentace Územního plánu Břestek, účinného od 09.09.2009.

[Celý článek](#) 24. listopad 2023

Územní studie

Územní studie pořizené v souladu s ust. § 30 stavebního zákona, v platném znění, které jsou vedené v "Evidenci územně plánovací činnosti v ČR". Tyto územní studie slouží především jako neopominutelný podklad pro rozhodování v území, případně mohou být také podkladem pro změnu územního plánu.

[Celý článek](#) 24. listopad 2023

Zveřejněno 17. únor 2017, aktualizováno 2. leden 2024, vytištěno 4. březen 2024