

Buchlovice

Městys má územní plán zpracovaný podle zákona č. 183/2006 Sb. (Stavební zákon). Dokumentace je v této podobě aktuální a platná.

Do dokumentace územního plánu je možno nahlížet u příslušné obce, příslušného stavebního úřadu (ÚMě Buchlovice), úřadu územního plánování (MěÚ Uherské Hradiště) a Krajského úřadu Zlínského Kraje. Do zpracovaných územních studií je možno nahlížet u příslušné obce, příslušného stavebního úřadu (ÚMě Buchlovice) a u úřadu územního plánování (MěÚ Uherské Hradiště).




















Záznamy o účinnosti





Oznámení o zveřejnění údajů

-  [o Územní studii Buchlovice - lokalita Nové Sady](#) (pdf, 411 KB)

Územní plán Buchlovice

Územní plán je pořízen s prvky regulačního plánu dle ust. § 43 odst. 3 stavebního zákona. Prvky regulačního plánu jsou zavedeny v těch částech územního plánu, které jsou ve výkresu 1 *Výkres základního členění území* vyznačeny jako "Část územního plánu s prvky regulačního plánu". Prvky regulačního plánu jsou definovány ve výkresech 4-1 až 4-6 "Výkres části ÚP s prvky regulačního plánu".

-  [Výkres základního členění území](#) (pdf, 1 MB)
-  [Hlavní výkres](#) (pdf, 2 MB)
-  [Výkres veřejně prospěšných staveb, opatření a asanací](#) (pdf, 1 MB)
-  [Výkres části územního plánu s prvky regulačního plánu 01 - lokalita Nové sady](#) (pdf, 353 KB)
-  [Výkres části územního plánu s prvky regulačního plánu 02 - centrální část](#) (pdf, 463 KB)
-  [Výkres části územního plánu s prvky regulačního plánu 03 - ulice Helštýn](#) (pdf, 330 KB)
-  [Výkres části územního plánu s prvky regulačního plánu 04 - lokalita Podvinohradí](#) (pdf, 432 KB)
-  [Výkres části územního plánu s prvky regulačního plánu 05 - lokality Chrastě, Zahrady, Újezda, Trnávky](#) (pdf, 1 MB)
-  [Výkres části územního plánu s prvky regulačního plánu 06 - lokalita Smraďavka](#) (pdf, 899 KB)
-  [Výkres - schéma koncepce uspořádání krajiny](#) (pdf, 1 MB)
-  [Textová část](#) (pdf, 621 KB)
-  [Textová část Odůvodnění - odůvodnění navrženého řešení](#) (pdf, 7 MB)
-  [Výkres širších vztahů](#) (pdf, 5 MB)
-  [Koordinační výkres](#) (pdf, 5 MB)
-  [Výkres technické infrastruktury](#) (pdf, 3 MB)
-  [Výkres předpokládaných záborů půdního fondu](#) (pdf, 2 MB)
-  [Buchlovice_vydani_VV](#) (pdf, 685 KB)
-  [Buchlovice SEA](#) (pdf, 11 MB)
-  [SEA Buchlovice dodatek](#) (pdf, 2 MB)

-  [ÚP Buchlovice-Natura](#) (pdf, 6 MB)
-  [VVURÚ C-F Buchlovice](#) (pdf, 412 KB)
-  [Textová část Odůvodnění - vyhodnocení stanovisek, připomínek a námitek](#) (pdf, 3 MB)
-  [Opaření obecné povahy Územní plán Buchlovice](#) (pdf, 1 MB)

[Odkaz na vybrané výkresy ÚP na portálu JUAP Zlínského kraje](#)

Územní studie

Územní studie Buchlovice - lokalita Nové Sady

-  [00_Nové_Sady_textová_část.pdf](#) (pdf, 1 MB)
-  [01_Nové_Sady_širší_vztahy.pdf](#) (pdf, 897 KB)
-  [02_Nové_Sady_hlavní_výkres.pdf](#) (pdf, 661 KB)
-  [03_Nové_Sady_techická_infrastruktura.pdf](#) (pdf, 580 KB)
-  [04_Nové_Sady_etapizace.pdf](#) (pdf, 336 KB)
-  [05_Nové_Sady_vlast_vztahy.pdf](#) (pdf, 711 KB)
-  [06_Nové_Sady_pohledy.pdf](#) (pdf, 2 MB)
-  [07_Nové_Sady_pohledy.pdf](#) (pdf, 2 MB)
-  [08_Nové_Sady_pohledy.pdf](#) (pdf, 2 MB)
-  [09_Nové_Sady_pohledy.pdf](#) (pdf, 3 MB)

Zveřejněno 17. únor 2017, aktualizováno 8. leden 2024, vytištěno 5. březen 2024