

Hluk


Obec má územní plán zpracovaný podle zákona č. 183/2006 Sb. (Stavební zákon). Dokumentace je v této podobě aktuální a platná.

Do dokumentace územního plánu je možno nahlížet u příslušné obce, příslušného stavebního úřadu, úřadu územního plánování (MěÚ Uherské Hradiště) a Krajského úřadu Zlínského Kraje. Do zpracovaných územních studií je možno nahlížet u příslušné obce, příslušného stavebního úřadu a u úřadu územního plánování (MěÚ Uherské Hradiště).














Záznamy o účinnosti

-  [o vydaném územním plánu](#) (pdf, 242 KB)

Oznámení o zveřejnění údajů



-  [o vydaném územním plánu](#) (pdf, 597 KB)
-  [o územní studii lokality BI 7,8 a PV 57](#) (pdf, 241 KB)












Kompletní dokumentace

- [Opatření obecné povahy ÚP Hluk.pdf, soubor typu pdf, \(4,39 MB\)](#)
-  [Textová část - Návrh](#) (pdf, 282 KB)
-  [Textová část - Odůvodnění](#) (pdf, 491 KB)
-  [Textová část - SEA](#) (pdf, 2 MB)
-  [Textová část - NATURA](#) (pdf, 2 MB)
-  [Vyhodnocení vlivů na udržitelný rozvoj území](#) (pdf, 208 KB)
-  [Výkres základního členění území](#) (pdf, 2 MB)
-  [Hlavní výkres](#) (pdf, 6 MB)
-  [Výkres veřejně prospěšných staveb, opatření a asanací](#) (pdf, 2 MB)
-  [Koordinační výkres](#) (pdf, 15 MB)
-  [Koordinační výkres - detail](#) (pdf, 7 MB)
-  [Výkres dopravní a technické infrastruktury](#) (pdf, 5 MB)
-  [Výkres předpokládaných záborů půdního fondu](#) (pdf, 7 MB)
-  [Výkres širších vztahů](#) (pdf, 1 MB)

[Odkaz na vybrané výkresy ÚP na portálu JUAP Zlínského kraje](#)

Územní studie lokality BI 7, 8 a PV 57

-  [Textová část](#) (pdf, 2 MB)
-  [Situace širších vztahů](#) (pdf, 2 MB)

-  [Katastrální mapa](#) (pdf, 240 KB)
-  [Ortofotomapa+KM.pdf](#) (pdf, 3 MB)
-  [Situace s vymezením ploch](#) (pdf, 241 KB)
-  [Řez terénem](#) (pdf, 292 KB)
-  [Řez uličním prostorem](#) (pdf, 114 KB)
-  [Urbanistický návrh](#) (pdf, 334 KB)
-  [Technická infrastruktura](#) (pdf, 211 KB)
-  [Vizualizace lokality](#) (pdf, 1 MB)
-  [Studie RD-půdorys](#) (pdf, 294 KB)
-  [Studie RD-pohled](#) (pdf, 188 KB)
-  [Vizualizace](#) (pdf, 3 MB)

Zpráva č. 1 o uplatňování ÚP Hluk

-  [Zpráva o uplatňování ÚP Hluk](#) (pdf, 599 KB)

Zveřejněno 17. únor 2017, aktualizováno 15. březen 2019, vytištěno 19. srpen 2019