

Huštěnovice

Obec má územní plán zpracovaný podle zákona č. 183/2006 Sb. (Stavební zákon). Dokumentace je v této podobě aktuální a platná.

Do dokumentace územního plánu je možno nahlížet u příslušné obce, příslušného stavebního úřadu, úřadu územního plánování (MěÚ Uherské Hradiště) a Krajského úřadu Zlínského Kraje. Do zpracovaných územních studií je možno nahlížet u příslušné obce, příslušného stavebního úřadu a u úřadu územního plánování (MěÚ Uherské Hradiště).














Záznamy o účinnosti

-  [o vydaném územním plánu](#) (pdf, 274 KB)

Oznámení o zveřejnění údajů

-  [o vydaném územním plánu](#) (pdf, 602 KB)

Kompletní dokumentace

- [Opatření obecné povahy ÚP Huštěnovice.pdf, soubor typu pdf, \(7,63 MB\)](#)
-  [Textová část - Návrh](#) (pdf, 684 KB)
-  [Textová část - Odůvodnění](#) (pdf, 911 KB)
-  [Výkres základního členění území](#) (pdf, 1 MB)
-  [Hlavní výkres](#) (pdf, 1 MB)
-  [Dopravní a technická infrastruktura](#) (pdf, 1 MB)
-  [Koncepce uspořádání krajiny](#) (pdf, 1 MB)
-  [Výkres veřejně prospěšných staveb, opatření a asanací](#) (pdf, 1 MB)
-  [Širší vztahy](#) (pdf, 5 MB)
-  [Koordinační výkres](#) (pdf, 2 MB)
-  [Koordinační výkres 1:2000](#) (pdf, 2 MB)
-  [Výkres předpokládaných záborů půdního fondu](#) (pdf, 2 MB)
-  [Dopravní a technická infrastruktura - energetika, spoje](#) (pdf, 2 MB)
-  [Technická infrastruktura - Vodní hospodářství](#) (pdf, 1 MB)

Zpráva č. 1 o uplatňování ÚP Huštěnovice

-  [Zpráva č. 1 o uplatňování ÚP Huštěnovice](#)

[Odkaz na vybrané výkresy ÚP na portálu JUAP Zlínského kraje](#)

Zveřejněno 17. únor 2017, aktualizováno 14. březen 2019, vytištěno 24. září 2023