

## Kostelany nad Moravou

Obec má územní plán zpracovaný podle zákona č. 183/2006 Sb. (Stavební zákon). Dokumentace je v této podobě aktuální a platná.

Do dokumentace územního plánu je možno nahlížet u příslušné obce, příslušného stavebního úřadu, úřadu územního plánování (MěÚ Uherské Hradiště) a Krajského úřadu Zlínského Kraje. Do zpracovaných územních studií je možno nahlížet u příslušné obce, příslušného stavebního úřadu a u úřadu územního plánování (MěÚ Uherské Hradiště).













### Záznamy o účinnosti

-  [o vydaném územním plánu](#) (pdf, 250 KB)

### Oznámení o zveřejnění údajů



-  [o vydaném územním plánu](#) (pdf, 648 KB)
-  [o územní studii 1 - Díly](#) (pdf, 241 KB)

### Kompletní dokumentace

- [Opatření obecné povahy ÚP KostelanyNM.pdf, soubor typu pdf, \(1,21 MB\)](#)
-  [Textová část - Návrh](#) (pdf, 178 KB)
-  [Textová část - Odůvodnění](#) (pdf, 323 KB)
-  [Tabulka ZPF](#) (pdf, 21 KB)
-  [Výkres základního členění území](#) (pdf, 980 KB)
-  [Hlavní výkres](#) (pdf, 1 MB)
-  [Dopravní a technická infrastruktura - energetika, spoje](#) (pdf, 1 MB)
-  [Technická infrastruktura - Vodní hospodářství](#) (pdf, 1 MB)
-  [Koncepce uspořádání krajiny](#) (pdf, 1 MB)
-  [Výkres veřejně prospěšných staveb, opatření a asanací](#) (pdf, 674 KB)
-  [Koordinační výkres](#) (pdf, 2 MB)
-  [Koordinační výkres 1:2000](#) (pdf, 1 MB)
-  [Výkres předpokládaných záborů půdního fondu](#) (pdf, 1 MB)

[Odkaz na vybrané výkresy ÚP na portálu JUAP Zlínského kraje](#)

## Zpráva č. 1 o uplatňování ÚP

-  [Zpráva o uplatňování ÚP Kostelany nad Moravou](#) (pdf, 496 KB)
-  [Zpráva o uplatňování ÚP Kostelany nad Moravou - grafická příloha](#) (pdf, 210 KB)

Zveřejněno 17. únor 2017, aktualizováno 14. březen 2019, vytištěno 19. srpen 2019