




Kunovice

Do dokumentace územního plánu je možno nahlížet u příslušné obce, příslušného stavebního úřadu, úřadu územního plánování (MěÚ Uherské Hradiště) a Krajského úřadu Zlínského Kraje. Do zpracovaných územních studií je možno nahlížet u příslušné obce, příslušného stavebního úřadu a u úřadu územního plánování (MěÚ Uherské Hradiště).

Záznamy o účinnosti

-  o vydaném územním plánu (pdf, 100 KB)
-  o vydané Změně č. 1 (pdf, 295 KB)
-  o vytvoření úplného znění po Změně č. 1 (pdf, 299 KB)

Oznámení o zveřejnění údajů

-  o vydaném územním plánu (pdf, 186 KB)

Opatření obecné povahy

- Opatření obecné povahy ÚP Kunovice.pdf, soubor typu pdf, (1,2 MB)
- Opatření obecné povahy Změna č. 1 ÚP Kunovice, soubor typu pdf, (540,5 kB)

Územní plán Kunovice, ve znění Změny č. 1

Úplné znění Územního plánu Kunovice po Změně č. 1

- Úplné znění Územního plánu Kunovice po Změně č. 1, soubor typu pdf, (484,11 kB)

Textová část

- Textová část, soubor typu pdf, (1,91 MB)

Grafická část

- Výkres základního členění území, soubor typu pdf, (4,48 MB)
- Hlavní výkres, soubor typu pdf, (5,66 MB)
- Výkres veřejně prospěšných opatření, staveb a asanací, soubor typu pdf, (4,32 MB)
- Koordinační výkres, soubor typu pdf, (8,36 MB)

Doplňkové výkresy grafické části Odůvodnění ÚP (nejsou součástí úplného znění)

- Výkres širších vztahů, soubor typu pdf, (10,92 MB)
- Koordinační výkres - schéma, soubor typu pdf, (3,83 MB)

- Výkres dopravní a technické infrastruktury - energetika, spoje, soubor typu pdf, (3,88 MB)
- Výkres technické infrastruktury - vodní hospodářství, soubor typu pdf, (4,46 MB)
- Výkres koncepce uspořádání krajiny, soubor typu pdf, (4,51 MB)
- Výkres předpokládaných záborů půdního fondu, soubor typu pdf, (4,72 MB)

Vybrané výkresy ÚP na portálu JUAP Zlínského kraje

Zpráva o uplatňování Územního plánu Kunovice

- Kunovice_ZOUUP_2016-2020.pdf, soubor typu pdf, (2,04 MB)

Změna č. 1 Územního plánu Kunovice

Změna č. 1 Územního plánu Kunovice byla vydána Zastupitelstvem města Kunovice dne 22.09.2022 a je účinná od 05.11.2022.

[Celý článek](#) 14. listopad 2022

Územní plán Kunovice

Kompletní dokumentace Územního plánu Kunovice, účinného od 26.04.2016.

[Celý článek](#) 14. listopad 2022

Územní studie

Územní studie pořizené v souladu s ust. § 30 stavebního zákona, v platném znění, které jsou vedené v "Evidenci územně plánovací činnosti v ČR". Tyto územní studie slouží především jako neopominutelný podklad pro rozhodování v území, případně mohou být také podkladem pro změnu územního plánu.

[Celý článek](#) 20. říjen 2022

Zveřejněno 17. únor 2017, aktualizováno 14. listopad 2022, vytištěno 29. květen 2023