

Medlovice

Obec má územní plán zpracovaný podle zákona č. 183/2006 Sb. (Stavební zákon). Dokumentace je v této podobě aktuální a platná.

Do dokumentace územního plánu je možno nahlížet u příslušné obce, příslušného stavebního úřadu, úřadu územního plánování (MěÚ Uherské Hradiště) a Krajského úřadu Zlínského Kraje. Do zpracovaných územních studií je možno nahlížet u příslušné obce, příslušného stavebního úřadu a u úřadu územního plánování (MěÚ Uherské Hradiště).














Záznamy o účinnosti

-  [o vydaném územním plánu](#) (pdf, 277 KB)

Oznámení o zveřejnění údajů



-  [o vydání územního plánu](#) (pdf, 574 KB)
-  [o územní studii lokalita BI 8](#) (pdf, 241 KB)







Kompletní dokumentace

- [Opatření obecné povahy ÚP Medlovice.pdf, soubor typu pdf, \(3,79 MB\)](#)
-  [Textová část - Návrh](#) (pdf, 648 KB)
-  [Textová část - Odůvodnění](#) (pdf, 822 KB)
-  [Výkres základního členění území](#) (pdf, 992 KB)
-  [Hlavní výkres](#) (pdf, 6 MB)
-  [Výkres dopravní a technické infrastruktury](#) (pdf, 589 KB)
-  [Koncepce uspořádání krajiny](#) (pdf, 831 KB)
-  [Výkres veřejně prospěšných staveb, opatření a asanací](#) (pdf, 591 KB)
-  [Výkres širších vztahů](#) (pdf, 6 MB)
-  [Koordinační výkres](#) (pdf, 2 MB)
-  [Koordinační výkres - zastavěné a zastavitelné území](#) (pdf, 2 MB)
-  [Výkres předpokládaných záborů půdního fondu](#) (pdf, 14 MB)
-  [Dopravní a technická infrastruktura - energetika, spoje](#) (pdf, 922 KB)
-  [Technická infrastruktura - vodní hospodářství](#) (pdf, 1 MB)

Územní studie

US 1 - Medlovice - lokalita BI 8

-  [Textová část](#) (pdf, 919 KB)
-  [Výkres širších vztahů](#) (pdf, 1 MB)

-  [Urbanistické řešení](#) (pdf, 119 KB)
-  [Dopravní a technická infrastruktura](#) (pdf, 182 KB)
-  [Výkres vlastnických vztahů](#) (pdf, 337 KB)
-  [Vytyčovací schéma zástavby](#) (pdf, 131 KB)
-  [Etapizace výstavby](#) (pdf, 108 KB)
-  [Zákres navrženého řešení do leteckého snímku](#) (pdf, 2 MB)

Zpráva č. 1 o uplatňování ÚP

- [Zpráva o uplatňování č.1 ÚP Medlovice, soubor typu pdf, \(827,16 kB\)](#)

[Vybrané výkresy ÚP na portálu JUAP Zlínského kraje](#)

Zveřejněno 17. únor 2017, aktualizováno 23. říjen 2019, vytištěno 17. listopad 2019