

## Nedakonice

Obec má územní plán zpracovaný podle zákona č. 183/2006 Sb. (Stavební zákon). Dokumentace je v této podobě aktuální a platná.

Do dokumentace územního plánu je možno nahlížet u příslušné obce, příslušného stavebního úřadu, úřadu územního plánování (MěÚ Uherské Hradiště) a Krajského úřadu Zlínského Kraje. Do zpracovaných územních studií je možno nahlížet u příslušné obce, příslušného stavebního úřadu a u úřadu územního plánování (MěÚ Uherské Hradiště).













### Záznamy o účinnosti

-  [o vydaném územním plánu](#) (pdf, 272 KB)

### Oznámení o zveřejnění údajů

-  [o vydaném územním plánu](#) (pdf, 610 KB)

### Kompletní dokumentace

-  [Textová část - Návrh](#) (pdf, 200 KB)
-  [Textová část - Odůvodnění](#) (pdf, 339 KB)
-  [Výkres základního členění území](#) (pdf, 1 MB)
-  [Hlavní výkres](#) (pdf, 8 MB)
-  [Dopravní a technická infrastruktura - energetika, spoje](#) (pdf, 2 MB)
-  [Technická infrastruktura - Vodní hospodářství](#) (pdf, 2 MB)
-  [Koncepte uspořádání krajiny](#) (pdf, 1 MB)
-  [Výkres veřejně prospěšných staveb, opatření a asanací](#) (pdf, 3 MB)
-  [Širší vztahy](#) (pdf, 17 MB)
-  [Koordinační výkres](#) (pdf, 4 MB)
-  [Koordinační výkres 2](#) (pdf, 3 MB)
-  [Výkres předpokládaných záborů půdního fondu](#) (pdf, 14 MB)

### Zpráva č. 1 o uplatňování ÚP Nedakonice

- [Zpráva č. 1 o uplatňování ÚP](#)

### [Odkaz na vybrané výkresy ÚP na portálu JUAP Zlínského kraje](#)

Zveřejněno 17. únor 2017, aktualizováno 20. červen 2018, vytištěno 17. leden 2019