

Ostrožská Nová Ves



Obec má územní plán zpracovaný podle zákona č. 183/2006 Sb. (Stavební zákon). Dokumentace je v této podobě aktuální a platná.

Do dokumentace územního plánu je možno nahlížet u příslušné obce, příslušného stavebního úřadu, úřadu územního plánování (MěÚ Uherské Hradiště) a Krajského úřadu Zlínského Kraje. Do zpracovaných územních studií je možno nahlížet u příslušné obce, příslušného stavebního úřadu a u úřadu územního plánování (MěÚ Uherské Hradiště).












Záznamy o účinnosti

-  [O vydaném územním plánu](#) (pdf, 115 KB)

Oznámení o zveřejnění údajů

-  [o vydaném územním plánu](#) (pdf, 172 KB)
-  [o územní studii lokalita BI 15, 17 a veřejné prostranství P*16 - Ostrožská Nová Ves](#) (pdf, 241 KB)

Kompletní dokumentace

-  [Opatření obecné povahy č. 1/2015](#) (pdf, 240 KB)
-  [Návrh - textová část](#) (pdf, 350 KB)
-  [Odůvodnění - textová část](#) (pdf, 2 MB)
-  [Výkres základního členění území](#) (pdf, 2 MB)
-  [Hlavní výkres](#) (pdf, 3 MB)
-  [Výkres veřejně prospěšných staveb, opatření a asanací](#) (pdf, 2 MB)
-  [Koordinační výkres](#) (pdf, 7 MB)
-  [Výkres dopravní a technické infrastruktury](#) (pdf, 4 MB)
-  [Výkres předpokládaných záborů půdního fondu](#) (pdf, 3 MB)
-  [Výkres širších vztahů](#) (pdf, 4 MB)
-  [Výkres koncepce uspořádání krajiny](#) (pdf, 2 MB)







Zpráva o uplatňování ÚP

- [Zpráva o uplatňování ÚP Ostrožská Nová Ves v uplynulém období 2015-2022, soubor typu pdf, \(2,77 MB\)](#)

[Odkaz na vybrané výkresy ÚP na portálu JUAP Zlínského kraje](#)

Územní studie

Lokalita BI 15, 17 a veřejné prostranství P*16

-  [Textová část](#) (pdf, 818 KB)
-  [Širší vztahy](#) (pdf, 602 KB)
-  [Celková situace](#) (pdf, 178 KB)
-  [Regulační výkres - odstupové vzdálenosti](#) (pdf, 113 KB)
-  [Regulační výkres - způsob oplocení](#) (pdf, 118 KB)
-  [Regulační výkres - způsob zastřešení](#) (pdf, 76 KB)

Zveřejněno 17. únor 2017, aktualizováno 27. červen 2022, vytištěno 6. červenec 2022