

Popovice



Obec má územní plán zpracovaný podle zákona č. 183/2006 Sb. (Stavební zákon). Dokumentace je v této podobě aktuální a platná.

Do dokumentace územního plánu je možno nahlížet u příslušné obce, příslušného stavebního úřadu, úřadu územního plánování (MěÚ Uherské Hradiště) a Krajského úřadu Zlínského Kraje. Do zpracovaných územních studií je možno nahlížet u příslušné obce, příslušného stavebního úřadu a u úřadu územního plánování (MěÚ Uherské Hradiště).













Záznamy o účinnosti

-  [o vydaném územním plánu](#) (pdf, 262 KB)

Oznámení o zveřejnění údajů

-  [o vydaném územním plánu](#) (pdf, 625 KB)
-  [o územní studii lokality č. 6 - Havaly](#) (pdf, 241 KB)

Kompletní dokumentace








- [Opatření obecné povahy ÚP Popovice.pdf, soubor typu pdf, \(6,69 MB\)](#)
-  [Textová část - Návrh](#) (pdf, 206 KB)
-  [Textová část - Odůvodnění](#) (pdf, 331 KB)
-  [Výkres základního členění území](#) (pdf, 1 MB)
-  [Hlavní výkres](#) (pdf, 2 MB)
-  [Dopravní a technická infrastruktura - energetika, spoje](#) (pdf, 1 MB)
-  [Technická infrastruktura - Vodní hospodářství](#) (pdf, 1 MB)
-  [Koncepce uspořádání krajiny](#) (pdf, 4 MB)
-  [Výkres veřejně prospěšných staveb, opatření a asanací](#) (pdf, 3 MB)
-  [Širší vztahy](#) (pdf, 17 MB)
-  [Koordinační výkres](#) (pdf, 2 MB)
-  [Koordinační výkres 2](#) (pdf, 4 MB)
-  [Výkres předpokládaných záborů půdního fondu](#) (pdf, 7 MB)

Zpráva o uplatňování

- [Zpráva o uplatňování ÚP Popovice v uplynulém období 2017-2022, soubor typu pdf, \(2,94 MB\)](#)

Územní studie

ÚS lokality 6 - Havaly

-  [Textová část](#) (pdf, 841 KB)
-  [Výkres širších vztahů](#) (pdf, 6 MB)
-  [Urbanistické řešení](#) (pdf, 165 KB)
-  [Dopravní a technická infrastruktura](#) (pdf, 196 KB)
-  [Výkres vlastnických vztahů](#) (pdf, 256 KB)
-  [Vytyčovací schéma zástavby](#) (pdf, 168 KB)
-  [Zákres navrženého řešení do leteckého snímku](#) (pdf, 27 MB)

[Odkaz na vybrané výkresy ÚP na portálu JUAP Zlínského kraje](#)

Zveřejněno 17. únor 2017, aktualizováno 10. únor 2023, vytištěno 4. březen 2024