

## Staré Hutě

**Obec má územní plán zpracovaný podle zákona č. 183/2006 Sb. (Stavební zákon). Dokumentace je v této podobě aktuální a platná.**

Do dokumentace územního plánu je možno nahlížet u příslušné obce, příslušného stavebního úřadu, úřadu územního plánování (MěÚ Uherské Hradiště) a Krajského úřadu Zlínského Kraje. Do zpracovaných územních studií je možno nahlížet u příslušné obce, příslušného stavebního úřadu a u úřadu územního plánování (MěÚ Uherské Hradiště).











### Záznamy o účinnosti

-  [o vydaném územním plánu](#) (pdf, 266 KB)

### Oznámení o zveřejnění údajů

-  [o vydaném územním plánu](#) (pdf, 617 KB)

### Kompletní dokumentace

- [Opatření obecné povahy ÚP St.Hutě.pdf, soubor typu pdf, \(2,78 MB\)](#)
-  [Textová část - Odůvodnění](#) (pdf, 1 MB)
-  [Textová část - Návrh](#) (pdf, 340 KB)
-  [Výkres základního členění území](#) (pdf, 402 KB)
-  [Hlavní výkres](#) (pdf, 715 KB)
-  [Veřejně prospěšné stavby, opatření, asanace](#) (pdf, 773 KB)
-  [Koordinační výkres](#) (pdf, 978 KB)
-  [Koordinační výkres - výřez](#) (pdf, 908 KB)
-  [Širší vztahy](#) (pdf, 1 MB)
-  [Předpokládané zábory půdního fondu](#) (pdf, 668 KB)
-  [Výkres technické infrastruktury](#) (pdf, 1 MB)

### Zpráva o uplatňování č. 1 ÚP Staré Hutě

- [Zpráva o uplatňování č. 1 ÚP Staré Hutě, soubor typu pdf, \(921,28 kB\)](#)

### Vybrané výkresy ÚP na portálu JUAP Zlínského kraje

Zveřejněno 17. únor 2017, aktualizováno 15. březen 2019, vytištěno 6. červenec 2022