

Stříbrnice

Obec má územní plán zpracovaný podle zákona č. 183/2006 Sb. (Stavební zákon). Dokumentace je v této podobě aktuální a platná.

Do dokumentace územního plánu je možno nahlížet u příslušné obce, příslušného stavebního úřadu, úřadu územního plánování (MěÚ Uherské Hradiště) a Krajského úřadu Zlínského Kraje. Do zpracovaných územních studií je možno nahlížet u příslušné obce, příslušného stavebního úřadu a u úřadu územního plánování (MěÚ Uherské Hradiště).

Záznamy o účinnosti




-  [o vydaném územním plánu](#) (pdf, 84 KB)

Oznámení o zveřejnění údajů











-  [o vydaném územním plánu](#) (pdf, 159 KB)

Kompletní dokumentace

Textová část

-  [Opatření obecné povahy](#) (pdf, 218 KB)
-  [A.1. Územní plán](#) (pdf, 906 KB)
-  [B.1. Odůvodnění](#) (pdf, 2 MB)

Grafická část

-  [A.2.1. Výkres základního členění území](#) (pdf, 1 MB)
-  [A.2.2. Hlavní výkres](#) (pdf, 1 MB)
-  [A.2.3. Výkres veřejně prospěšných staveb, opatření a asanací](#) (pdf, 1 MB)
-  [B.2.1. Výkres širších vztahů](#) (pdf, 7 MB)
-  [B.2.2-1 Koordinační výkres](#) (pdf, 2 MB)
-  [B.2.2-2 Koordinační výkres - Detail](#) (pdf, 1 MB)
-  [B.2.3. Výkres předpokládaných záborů půdního fondu](#) (pdf, 1 MB)
-  [B.2.4. Dopravní a technická infrastruktura - Energetika, spoje](#) (pdf, 1 MB)
-  [B.2.5. Technická infrastruktura - Vodní hospodářství](#) (pdf, 1 MB)
-  [B.2.6. Koncepce uspořádání krajiny](#) (pdf, 1 MB)

Odkaz na vybrané výkresy ÚP na portálu JUAP Zlínského kraje

Zveřejněno 17. únor 2017, aktualizováno 27. březen 2017, vytištěno 20. srpen 2019