

Sušice



Obec má územní plán zpracovaný podle zákona č. 183/2006 Sb. (Stavební zákon). Dokumentace je v této podobě aktuální a platná.

Do dokumentace územního plánu je možno nahlížet u příslušné obce, příslušného stavebního úřadu, úřadu územního plánování (MěÚ Uherské Hradiště) a Krajského úřadu Zlínského Kraje. Do zpracovaných územních studií je možno nahlížet u příslušné obce, příslušného stavebního úřadu a u úřadu územního plánování (MěÚ Uherské Hradiště).










Záznamy o účinnosti

-  [o vydaném územním plánu](#) (pdf, 217 KB)

Oznámení o zveřejnění údajů

-  [o vydaném územním plánu](#) (pdf, 598 KB)
-  [o územní studii Sušice - lokalita BI 3](#) (pdf, 241 KB)

Kompletní dokumentace

- [Opatření obecné povahy ÚP Sušice.pdf, soubor typu pdf, \(2,47 MB\)](#)
-  [Textová část - Návrh](#) (pdf, 266 KB)
-  [Textová část - Odůvodnění](#) (pdf, 868 KB)
-  [Výkres základního členění území](#) (pdf, 1 MB)
-  [Hlavní výkres](#) (pdf, 1 MB)
-  [Výkres dopravní a technické infrastruktury](#) (pdf, 1 MB)
-  [Výkres veřejně prospěšných staveb, opatření a asanací](#) (pdf, 1 MB)
-  [Koordinační výkres](#) (pdf, 2 MB)
-  [Výkres širších vztahů](#) (pdf, 273 KB)
-  [Výkres předpokládaných záborů půdního fondu](#) (pdf, 1 MB)










Zpráva o uplatňování ÚP

- [Zpráva o uplatňování ÚP Sušice v uplynulém období 2017-2021, soubor typu pdf, \(2,92 MB\)](#)

[Odkaz na vybrané výkresy ÚP na portálu JUAP Zlínského kraje](#)

Územní studie

Lokalita BI 3

-  [Textová část](#) (pdf, 1 MB)
-  [Řešené území](#) (pdf, 3 MB)
-  [Situace](#) (pdf, 1 MB)
-  [Situace - I. etapa](#) (pdf, 534 KB)
-  [Problémový výkres](#) (pdf, 667 KB)
-  [Energetika](#) (pdf, 1 MB)
-  [Vodní hospodářství](#) (pdf, 743 KB)
-  [Nápojení komunikace - situace](#) (pdf, 400 KB)
-  [Nápojení komunikace](#) (pdf, 94 KB)

Zveřejněno 17. únor 2017, aktualizováno 1. únor 2022, vytištěno 29. květen 2023