




## Tupesy

Obec má územní plán zpracovaný podle zákona č. 183/2006 Sb. (Stavební zákon). Dokumentace je v této podobě aktuální a platná. Do dokumentace územního plánu je možno nahlížet u příslušné obce, příslušného stavebního úřadu, úřadu územního plánování (MěÚ Uherské Hradiště) a Krajského úřadu Zlínského Kraje. Do zpracovaných územních studií je možno nahlížet u příslušné obce, příslušného stavebního úřadu a u úřadu územního plánování (MěÚ Uherské Hradiště).













### Záznamy o účinnosti

-  o vydaném územním plánu pdf (pdf, 259 KB)

### Oznámení o zveřejnění údajů

-  o vydaném územním plánu (pdf, 582 KB)
-  o územní studii ÚS 1 - pro plochu BI 10 (pdf, 241 KB)
-  o územní studii ÚS 2 - pro plochu BI 16 (pdf, 241 KB)

### Kompletní dokumentace





- Opatření obecné povahy ÚP Tupesy.pdf, soubor typu pdf, (5,28 MB)
-  Textová část - Návrh (pdf, 215 KB)
-  Textová část - Odůvodnění (pdf, 322 KB)
-  Výkres základního členění území (pdf, 1 MB)
-  Hlavní výkres (pdf, 8 MB)
-  Dopravní a technická infrastruktura - energetika, spoje (pdf, 1 MB)
-  Technická infrastruktura - Vodní hospodářství (pdf, 1 MB)
-  Koncepce uspořádání krajiny (pdf, 1 MB)
-  Výkres veřejně prospěšných staveb, opatření a asanací (pdf, 4 MB)
-  Širší vztahy (pdf, 17 MB)
-  Koordinační výkres (pdf, 3 MB)
-  Koordinační výkres (pdf, 3 MB)
-  Výkres předpokládaných záborů půdního fondu (pdf, 21 MB)

### Zpráva č. 1 o uplatňování ÚP Tupesy





- Zpráva č.1 o uplatňování Územního plánu Tupesy, soubor typu pdf, (320,16 kB)

### Územní studie

#### US 2 - pro plochu BI 16

-  [Průvodní zpráva](#) (pdf, 3 MB)
-  [Širší vztahy](#) (pdf, 6 MB)
-  [Urbanistický návrh](#) (pdf, 1 MB)
-  [Infrastruktura](#) (pdf, 1 MB)

#### US 1 - pro plochu BI 10

-  [Průvodní zpráva](#) (pdf, 2 MB)
-  [Širší vztahy](#) (pdf, 4 MB)
-  [Urbanismus](#) (pdf, 238 KB)
-  [Infrastruktura](#) (pdf, 222 KB)

#### **[Odkaz na vybrané výkresy ÚP na portálu JUAP Zlínského kraje](#)**

Zveřejněno 17. únor 2017, aktualizováno 14. březen 2019, vytištěno 29. červenec 2021