

Uherský Ostroh

Obec má územní plán zpracovaný podle zákona č. 183/2006 Sb. (Stavební zákon). Dokumentace je v této podobě aktuální a platná.

Do dokumentace územního plánu je možno nahlížet u příslušné obce, příslušného stavebního úřadu, úřadu územního plánování (MěÚ Uherské Hradiště) a Krajského úřadu Zlínského Kraje. Do zpracovaných územních studií je možno nahlížet u příslušné obce, příslušného stavebního úřadu a u úřadu územního plánování (MěÚ Uherské Hradiště).

Záznamy o účinnosti

-  [o vydaném územním plánu](#) (pdf, 228 KB)













Oznámení o zveřejnění údajů

-  [o vydaném územním plánu](#) (pdf, 551 KB)

Zpráva o uplatňování Územního plánu Uherský Ostroh

-  [Zpráva o uplatňování Územního plánu Uherský Ostroh](#) (pdf, 445 KB)

Kompletní dokumentace

- [Opatření obecné povahy ÚP Uherský Ostroh.pdf](#), soubor typu pdf, (5,72 MB)
-  [Textová část - Návrh](#) (pdf, 688 KB)
-  [Textová část - Odůvodnění](#) (pdf, 1 MB)
-  [Vyhodnocení vlivu na udržitelný rozvoj území](#) (pdf, 9 MB)
-  [Základní členění území](#) (pdf, 2 MB)
-  [Hlavní výkres](#) (pdf, 4 MB)
-  [Veřejně prospěšné stavby a opatření](#) (pdf, 1 MB)
-  [Širší vztahy](#) (pdf, 4 MB)
-  [Dopravní infrastruktura, zásobování plynem a el. energií, sítě el. komunikací](#) (pdf, 3 MB)
-  [Zásobování vodou a odkanalizování území](#) (pdf, 2 MB)
-  [Koordinační výkres](#) (pdf, 6 MB)
-  [Zábor ZPF a PUPFL](#) (pdf, 4 MB)
-  [Urbanistická koncepce, uspořádání krajiny, ÚSES a protipovodňová ochrana](#) (pdf, 1 MB)

Územní studie

ÚS 1 - Sv. Čecha - Třebízského

- Etapizace, soubor typu pdf, (454,78 kB)
- Koordinační situace, soubor typu pdf, (453,74 kB)
- Obsah dokumentace, soubor typu pdf, (30,22 kB)
- Širší vztahy, soubor typu pdf, (18,57 MB)
- Textová část, soubor typu pdf, (2,16 MB)
- Titulní strana, soubor typu pdf, (97,53 kB)
- Vizualizace jih, soubor typu pdf, (2,04 MB)
- Vizualizace východ, soubor typu pdf, (2,17 MB)
- Vlastnické poměry v území, soubor typu pdf, (449,16 kB)

[Odkaz na vybrané výkresy ÚP na portálu JUAP Zlínského kraje](#)

Zveřejněno 17. únor 2017, aktualizováno 10. červen 2019, vytištěno 4. prosinec 2022