

## Boršice

Obec má územní plán zpracovaný podle zákona č. 183/2006 Sb. (Stavební zákon). Dokumentace je v této podobě aktuální a platná.

Do dokumentace územního plánu je možno nahlížet u příslušné obce, příslušného stavebního úřadu, úřadu územního plánování (MěÚ Uherské Hradiště) a Krajského úřadu Zlínského Kraje. Do zpracovaných územních studií je možno nahlížet u příslušné obce, příslušného stavebního úřadu a u úřadu územního plánování (MěÚ Uherské Hradiště).

### Záznamy o účinnosti




-  [o vydaném územním plánu](#) (pdf, 72 KB)

### Oznámení o zveřejnění údajů











-  [o vydaném územním plánu](#) (pdf, 159 KB)
-  [o územní studii areál JZD Boršice](#) (pdf, 241 KB)

### Kompletní dokumentace

#### Textová část

-  [Opatření obecné povahy ÚP Boršice](#) (pdf, 218 KB)
-  [A .1. Územní plán](#) (pdf, 207 KB)
-  [B.1. Odůvodnění](#) (pdf, 825 KB)




#### Grafická část

-  [I.1 Výkres základního členění území](#) (pdf, 10 MB)
-  [I.2 Hlavní výkres](#) (pdf, 11 MB)
-  [I.3 Výkres veřejně prospěšných staveb, opatření a asanací](#) (pdf, 10 MB)
-  [II.1 Výkres širších vztahů](#) (pdf, 270 KB)
-  [II.2 Koordinační výkres](#) (pdf, 20 MB)
-  [II.3 Doprava](#) (pdf, 11 MB)
-  [II.4 Energetika, telekomunikace](#) (pdf, 11 MB)
-  [II.5 Vodní hospodářství](#) (pdf, 11 MB)
-  [II.6 Výkres předpokládaných záborů půdního fondu](#) (pdf, 4 MB)
-  [II.7 Koordinační výkres - zastavěné území](#) (pdf, 13 MB)

[Odkaz na vybrané výkresy ÚP na portálu JUAP Zlínského kraje](#)

## Územní studie

### ÚS - areál JZD

-  [Text](#) (pdf, 629 KB)
-  [Širší vztahy](#) (pdf, 279 KB)
-  [Situace](#) (pdf, 1 MB)

Zveřejněno 17. únor 2017, aktualizováno 17. březen 2017, vytištěno 4. červen 2020