

GIS - geografický informační systém

Mapový server byl na městském úřadě pořízen v roce 2004. V roce 2017 byl započat proces migrace do nového prostředí. Jeho výhody, které nyní zpřístupňujeme občanům města, jsou především:

- rychlost,
- přehlednost (intuitivnost),
- možnost přístupu uživatelů (interních i externích) odkudkoli, kde je internetové připojení,
- responzivní design (přizpůsobení mobilním zařízením),
- lepší možnosti tisku.


Důležité odkazy:

- [Přihlašovací stránka pro externí uživatele](#)
- [Územně analytické podklady](#)

Odkazy na jednotlivé aplikace:

ZÁKLADNÍ APLIKACE

Aplikace obsahuje základní obsah GIS jako jsou vrstvy správních hranic, katastrální mapu, územní identifikaci (odpovídá stavu RUIAN), podkladové mapy, letecké snímky aj.



KATASTRÁLNÍ MAPA

Mapa s detailními údaji katastru nemovitostí a užitečnými, z katastru odvozenými vrstvami. Nově si mohou občané města zobrazovat parcely a budovy ve vlastnictví města.




ÚZEMNÍ PLÁN

Mapa se všemi výkresy územního plánu města Uherské Hradiště. Umožňuje zjistit [regulativy](#).



MAPA PASPORTU DĚTSKÝCH HŘIŠŤ A SPORTOVIŠŤ

Mapy míst, kde si mohou hrát děti a kde se dá sportovat.




MAPA PASPORTU KOMUNIKACÍ

Mapa komunikací, dopravního značení a údržby.



MAPA PASPORTU MOBILIÁŘE

Lavičky, stojany na kola, ...



MAPA PASPORTU ODPADOVÉHO HOSPODÁŘSTVÍ

Mapa kontejnerových stání, odpadkových košů a stanovišť odpadu.




MAPA PASPORTU OSVĚTLENÍ

Stožáry osvětlení a informace o případné poruše rozvaděče.



MAPA PŮSOBNOSTI ÚŘADŮ

Mapa s daty ČSÚ, územní působnosti stavebních úřadů (ZSJ, sčítací obvody).



MAPA VEŘEJNÝCH PROSTRANSTVÍ

Aplikace obsahuje veřejná prostranství pro účely obecně závazných vyhlášek města.




TURISTICKÁ MAPA

Turistické trasy, cyklotrasy a body zájmu na území Slovácka.




MAPA KRIZOVÉHO ŘÍZENÍ

Mapa záplavových území.



SOCIÁLNÍ SLUŽBY

Mapa zobrazuje dostupné služby pro rodiny, seniory, zdrav. postižené a osoby ohrožené soc. vyloučením.



STAVEBNĚ-HISTORICKÝ PRŮZKUM UH

Mapový projekt vznikl v dubnu 2007 a zpracovali ho Ing. arch. Zuzana Syrová a Ing. arch. Jiří Syrový.




STAVEBNĚ-HISTORICKÝ PRŮZKUM MAŘATICE

Mapový projekt vznikl v dubnu 2007 a zpracovali ho Ing. arch. Zuzana Syrová a Ing. arch. Jiří Syrový.




ANALÝZA BEZPEČNOSTI

Projekt je určen pro zlepšení bezpečnosti obyvatel UH a okolí. Mapuje místa s nejvíce přestupky.




ANALYTICKÁ APLIKACE

Aplikace na prohlížení hlášení závad zpětně s možností dotazování.



ZLEPŠI SVÉ MĚSTO

Aplikace pro občany Uherského Hradiště pro hlášení závady či návrhu ke zlepšení.




MAPA PASPORTU ZELENĚ



KATALOG PROSTOROVÝCH DAT

Prezentační část lokálního katalogového systému metadat EDAS (Evidence dat a služeb). Zjednodušeně:
Vyhledání dat a následně jejich otevření či stažení.



Zveřejněno 13. prosinec 2017, aktualizováno 20. únor 2019, vytištěno 25. květen 2019