







Územní studie



Územní studie navrhují, prověřují a posuzují možná řešení vybraných problémů, případně úprav nebo rozvoj některých funkčních systémů v území jako veřejné infrastruktury nebo územního systému ekologické stability, které by mohly významně ovlivňovat nebo podmiňovat využití a uspořádání území nebo jejich vybraných částí.

Územní studie jako podklad pro rozhodování v území



- **ÚS 1 - Sídliště Štěpnice - vybraná varianta**

- ◆  [průvodní zpráva](#) (pdf, 532 KB)
- ◆  [průzkum statické dopravy](#) (pdf, 746 KB)
- ◆  [přehledná situace](#) (pdf, 158 KB)
- ◆  [situace stávajícího stavu](#) (pdf, 1 MB)
- ◆  [návrh varianta IV.](#) (pdf, 1 MB)
- ◆  [vizualizace](#) (pdf, 7 MB)





- **ÚS 5 - Polyfunkční zóna Jaktáře**

- ◆  [text](#) (pdf, 2 MB)
- ◆  [výkres](#) (pdf, 877 KB)










- **ÚS 9 - Sídliště Východ - jih - I. etapa**

- ◆  [text](#) (pdf, 676 KB)
- ◆  [výkresy](#) (pdf, 1 MB)





- **ÚS 9 - Sídliště Východ - jih - II. etapa**

- ◆  [textová část](#) (pdf, 53 KB)
- ◆  [situace dopravního napojení](#) (pdf, 1 MB)
- ◆  [situace řešeného území](#) (pdf, 1 MB)
- ◆  [situace dopravního řešení - detail](#) (pdf, 794 KB)











- **ÚS 9 - Sídliště Východ - jih - III. etapa**

- ◆  [průvodní zpráva](#) (pdf, 279 KB)
- ◆  [stanovisko SVK](#) (pdf, 2 MB)
- ◆  [situace řešeného území](#) (pdf, 3 MB)
- ◆  [hlavní výkres](#) (pdf, 1 MB)
- ◆  [etapizace výstavby](#) (pdf, 1 MB)
- ◆  [návrh koncepce technické infrastruktury](#) (pdf, 1 MB)
- ◆  [balance ploch](#) (xlsx, 24 KB)
- ◆  [dokladová část](#) (pdf, 157 KB)
- ◆  [stanovisko RWE](#) (pdf, 4 MB)





- **ÚS10 - Mařatice - Vyhlička, I. etapa**

- ◆  [textová část](#) (pdf, 59 KB)
- ◆  [širší vztahy](#) (pdf, 3 MB)
- ◆  [širší vztahy - legenda](#) (pdf, 433 KB)
- ◆  [situace](#) (pdf, 491 KB)

- **ÚS 11 - Míkovické stráně - I. etapa**

- ◆  [zadání ÚS](#) (pdf, 192 KB)
- ◆  [posouzení využitelnosti studie](#) (pdf, 157 KB)
- ◆  [textová část](#) (pdf, 1 MB)
- ◆  [propočet](#) (pdf, 178 KB)
- ◆  [ZPF](#) (pdf, 354 KB)
- ◆  [širší vztahy](#) (pdf, 59 MB)
- ◆  [hlavní urbanistický výkres](#) (pdf, 154 MB)
- ◆  [vodní hospodářství](#) (pdf, 77 MB)
- ◆  [energetika](#) (pdf, 77 MB)
- ◆  [vyhodnocení ZPF](#) (pdf, 95 MB)

- **ÚS 13 - Mařatice 1. máje**

- ◆  [průvodní zpráva](#) (pdf, 3 MB)
- ◆  [posouzení odtokových poměrů](#) (pdf, 144 KB)
- ◆  [širší vztahy](#) (pdf, 9 MB)
- ◆  [hlavní výkres](#) (pdf, 1 MB)

Územní studie jako podklad pro pořizování územně plánovací dokumentace











- **Územní studie Sadská výšina**



- ◆  [Územní studie Sadská výšina](#) (pdf, 6 MB)

- **Urbanisticko-architektonická studie Štěpnice**

- ◆  [Urbanisticko-architektonická studie Štěpnice](#) (pdf, 84 MB)

- **Územní studie sídelní zeleně Uherské Hradiště**

- ◆  [A_Textová část](#) (pdf, 2 MB)
- ◆  [C1.1_Analýza současného stavu](#) (pdf, 6 MB)
- ◆  [C1.2_Analýza současného stavu](#) (pdf, 2 MB)
- ◆  [C2_Problémová mapa](#) (pdf, 6 MB)
- ◆  [C3_Makrokompozice](#) (pdf, 24 MB)
- ◆  [Titulní strana - A - textová část](#) (pdf, 3 MB)
- ◆  [Etapizace opatření_celek](#) (pdf, 8 MB)
- ◆  [Etapizace opatření_legenda](#) (pdf, 359 KB)
- ◆  [Desky titulní strana](#) (pdf, 2 MB)
- ◆  [Hodnocení ZP](#) (xlsx, 55 KB)

- ◆  [podtitulka - tabulková a mapová část](#) (pdf, 30 KB)
- ◆  [Širší vztahy](#) (pdf, 1 MB)
- **Územní studie Revitalizace sídelní vegetace svahů nad ulicí 28. října**
 - ◆ [Textová část, soubor typu pdf](#), (32,27 MB)
 - ◆ [Řešené území, soubor typu pdf](#), (522,63 kB)
 - ◆ [Příloha 1 Situace A, soubor typu pdf](#), (389,52 kB)
 - ◆ [Příloha 2 Podélný profil A, soubor typu pdf](#), (117,82 kB)
 - ◆ [Příloha 3 Situace B, soubor typu pdf](#), (389,49 kB)
 - ◆ [Příloha 4 Podélný profil B a C, soubor typu pdf](#), (131,56 kB)

Zveřejněno 17. únor 2017, aktualizováno 18. říjen 2018, vytištěno 25. květen 2019