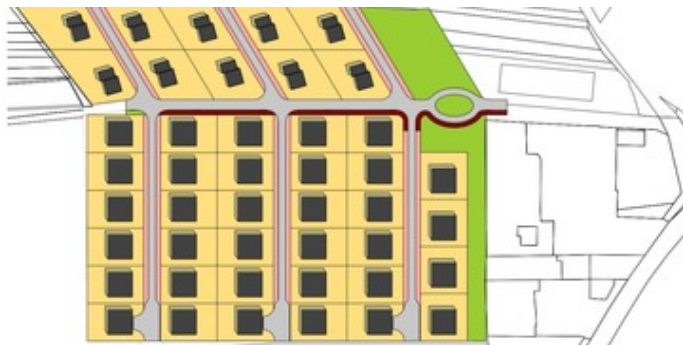















Územní studie



Územní studie pořízené v souladu s ust. § 30 stavebního zákona, v platném znění, které jsou vedené v "Evidenci územně plánovací činnosti v ČR". Tyto územní studie slouží především jako neopominutelný podklad pro rozhodování v území, případně mohou být také podkladem pro změnu územního plánu.

Územní studie lokality BI 7, 8 a PV 57

-  [Textová část](#) (pdf, 2 MB)
-  [Situace širších vztahů](#) (pdf, 2 MB)
-  [Katastrální mapa](#) (pdf, 240 KB)
-  [Ortofotomapa+KM.pdf](#) (pdf, 3 MB)
-  [Situace s vymezením ploch](#) (pdf, 241 KB)
-  [Řez terénem](#) (pdf, 292 KB)
-  [Řez uličním prostorem](#) (pdf, 114 KB)
-  [Urbanistický návrh](#) (pdf, 334 KB)
-  [Technická infrastruktura](#) (pdf, 211 KB)
-  [Vizualizace lokality](#) (pdf, 1 MB)
-  [Studie RD-půdorys](#) (pdf, 294 KB)
-  [Studie RD-pohled](#) (pdf, 188 KB)
-  [Vizualizace](#) (pdf, 3 MB)

Územní studie ÚS 5

- [1_ÚS_5_Hluk_textová část.pdf](#), soubor typu pdf, (375,32 kB)
- [2_Širší vztahy.pdf](#), soubor typu pdf, (573,39 kB)
- [3_Koordinační_výkres.pdf](#), soubor typu pdf, (330,44 kB)

Územní studie sídelní zeleně Hluk

Textová část

- [A_Titulni_strana.pdf](#), soubor typu pdf, (718,02 kB)
- [B_Pruvodni_zprava.pdf](#), soubor typu pdf, (3,54 MB)

- C_hodnoceni_zakladnich_ploch.pdf, soubor typu pdf, (67,49 kB)
- D_navrh_etapizace.pdf, soubor typu pdf, (78,38 kB)
- E_makrokompozicne_opatreni.pdf, soubor typu pdf, (48,46 kB)
- F_hodnoceni_stromoradi.pdf, soubor typu pdf, (58,14 kB)
- G_legenda.pdf, soubor typu pdf, (52,13 kB)
- H_listy_ploch.pdf, soubor typu pdf, (18,91 MB)

Grafická část

- 01_širsi_vztahy_A0.pdf, soubor typu pdf, (2,72 MB)
- 02_analyza_současneho_stavu_A0.pdf, soubor typu pdf, (11,84 MB)
- 03_probleмова_analyza_A0.pdf, soubor typu pdf, (26,01 MB)
- 04_makrokompozice_A0.pdf, soubor typu pdf, (24,52 MB)
- 05_komplexni_navrh_A0.pdf, soubor typu pdf, (23,55 MB)
- 06_Etapizace_A0.pdf, soubor typu pdf, (5,1 MB)

Zveřejněno 31. leden 2022, aktualizováno 1. únor 2022, vytištěno 4. prosinec 2022