









## Archivované studie

Studie u kterých byla ukončena "platnost" v evidenci územně plánovací činnosti (ÚÚR - Ústav územního rozvoje Brno)

- **ÚS 1 - Sídliště Štěpnice - vybraná varianta**

- ◆  [průvodní zpráva](#) (pdf, 532 KB)
- ◆  [průzkum statické dopravy](#) (pdf, 746 KB)
- ◆  [přehledná situace](#) (pdf, 158 KB)
- ◆  [situace stávajícího stavu](#) (pdf, 1 MB)
- ◆  [návrh varianta IV.](#) (pdf, 1 MB)
- ◆  [vizualizace](#) (pdf, 7 MB)



- **ÚS 5 - Polyfunkční zóna Jaktáře**

- ◆  [text](#) (pdf, 2 MB)
- ◆  [výkres](#) (pdf, 877 KB)





- **ÚS 6 - Jarošovský pivovar**

- ◆ [textová a grafická část, soubor typu pdf, \(25,34 MB\)](#)











- **ÚS 9 - Sídliště Východ - jih - I. etapa**

- ◆  [text](#) (pdf, 676 KB)
- ◆  [výkresy](#) (pdf, 1 MB)

- **ÚS 9 - Sídliště Východ - jih - II. etapa**

- ◆  [textová část](#) (pdf, 53 KB)
- ◆  [situace dopravního napojení](#) (pdf, 1 MB)
- ◆  [situace řešeného území](#) (pdf, 1 MB)
- ◆  [situace dopravního řešení - detail](#) (pdf, 794 KB)

- **ÚS 11 - Míkovické stráně - I. etapa**

- ◆  [zadání ÚS](#) (pdf, 192 KB)
- ◆  [posouzení využitelnosti studie](#) (pdf, 157 KB)
- ◆  [textová část](#) (pdf, 1 MB)
- ◆  [propoččet](#) (pdf, 178 KB)
- ◆  [ZPF](#) (pdf, 354 KB)
- ◆  [širší vztahy](#) (pdf, 59 MB)
- ◆  [hlavní urbanistický výkres](#) (pdf, 154 MB)
- ◆  [vodní hospodářství](#) (pdf, 77 MB)
- ◆  [energetika](#) (pdf, 77 MB)
- ◆  [vyhodnocení ZPF](#) (pdf, 95 MB)

Zveřejněno 28. březen 2022, aktualizováno 30. březen 2022, vytištěno 29. květen 2023